



RIO
PREFEITURA

Prefeitura do Rio Informa

Boletim de Notícias do Centro de Operações Rio

**CENTRO DE
OPERAÇÕES RIO**



NUBLADO

Domingo
16/01/2011

36°
24°

Trânsito

Zona Sul

Trânsito intenso na Praça Sibélius e no Parque dos Patins, sem retenções. Nas principais vias da região, o tráfego segue normal.

Zona Norte

Avenida dom Hélder Câmara, na altura do Norte Shopping, tem trânsito intenso, assim como o Viaduto de Todos os Santos. Nas demais vias da região, o trânsito segue sem retenções.

Centro

Avenidas Presidente Vargas e Rio Branco seguem sem retenções, nos dois sentidos das vias.

Zona Oeste

A Avenida das Américas tem trânsito intenso em direção à zona sul, assim como a Avenida Ayrton Senna, em direção à Jacarepaguá. Armando Lombardi e Embaixador Abelardo Bueno apresentam fluxo livre.

Vias Expressas

Avenida Brasil tem fluxo livre nos dois sentidos, assim como a Perimetral, Linha Vermelha e Aterro do Flamengo. Os túneis apresentam trânsito livre.

PONTE SA

Ponte Rio-Niterói segue sem retenções nos dois sentidos, com trânsito intenso em direção ao Rio.

LINHA AMARELA

Trânsito livre nos dois sentidos.

A Lamsa realizará a manutenção da pista sentido Centro da Linha Amarela, no trecho que passa pelos três túneis da via, na altura de Jacarepaguá. O tráfego será desviado entre 22h e 5h para faixas reversíveis, que funcionarão entre a altura da Avenida Geremário Dantas e a Praça do Pedágio. Os acessos 1A, na Freguesia, e 1B, na Estrada Pau Ferro, serão interditados.

Até o dia 21 de janeiro, a Lamsa fará a manutenção do asfalto da Linha Amarela, das 22h às 6h do dia subsequente, na pista sentido Barra da Tijuca, entre o acesso 6, na altura de Inhaúma, e a saída 4, em Pilares. A operação será realizada em faixas alternadas da pista.



Intervenções Programadas em Via Pública

Bangu

Até o dia 10 de março, as seguintes ruas passam por obras de recapeamento e fresagem: Porto Nacional, Carangola, Sulamérica, Figueiredo Camargo, Marechal Marciano, Coronel Tamarindo, dos Limites, Murundu, Francisco Real, Ubatuba, Justino de Araújo, Ceriba, Avenida Santa Cruz e Estrada de Realengo. A operação inclui também serviços de tapa-buraco na Avenida Ribeiro Dantas, nas ruas José Pedro, Havana, Mônaco, Marselha, Instabull, Sidiney, Antenor de Carvalho, Manoel de Rezende, Toronto, Toulon, Teeran, Sofia, Luxemburgo, Cherburgo, B, Fernando Vilas Boas, D, Coronel Tamarindo, Santo Evaldo, F, Justino de Araújo, Tapiranga, Ceribá, Pedro Melo e na Travessa Porto. O bairro também contará com serviços de limpeza e desobstrução do sistema de drenagem, capina, roçada, remoção de entulhos e reforma dos aspersores de água do calçadão de Bangu.

Barra de Guaratiba

Devido às obras de duplicação da Estrada do Mato Alto, que fazem parte do projeto “Via Transoeste”, a Estrada do Mato Alto e a Rua Campo Formoso terão meia pista interditada, em trechos intercalados de até 500 metros, com operação de siga e pare nos trechos de sentido duplo de tráfego, até o dia 31 de dezembro de 2011.

Barra da Tijuca

Interdição da faixa de rolamento junto ao canteiro central, da Avenida Armando Lombardi, altura do número 800, pista lateral, sentido Recreio dos Bandeirantes. A interdição terá validade de 11 a 31 de janeiro de 2011, das 22h até 5h do dia seguinte.

Botafogo

Para serviço de desobstrução da galeria de esgoto, até as 20h, será interditada uma faixa da Rua Voluntários da Pátria, junto ao lado direito da via, nos seguintes trechos: em frente aos números 45 e 31 e na esquina com a Praia de Botafogo.

Campo Grande

Autorizada a interrupção do tráfego de veículos na Estrada da Posse, nos dois sentidos, no trecho entre a Estrada do Mendanha e a Rua Teixeira Campos, para obras do Programa Asfalto Liso, até o dia 6 de abril.

Também está autorizada, até o dia 26 de janeiro, a interdição da Estrada do Campinho em meia pista, no trecho em frente à Estrada do Furado. O motivo é a realização da obra de interligação da Estrada do Furado com a Estrada do Campinho.

Autorizada a interdição ao tráfego de veículos, até o dia 12 de abril, na Rua Teixeira Campos, ambos os sentidos, trecho entre Estrada da Posse e Estrada dos Coqueiros; na Estrada Sete Riachos, ambos os sentidos, trecho entre a Avenida Brasil e Rua Teixeira Campos, e na Estrada do Quafá, ambos os sentidos, trecho entre Avenida Brasil e Estrada Sete Riachos.

Centro

Será interditada, até as 19h, meia pista de rolamento, de forma alternada, da Avenida Presidente Vargas, entre a Rua Primeiro de Março e a Rua da Candelária, pista sentido Praça da Bandeira, para reparos na rede de comunicação de dados da CET-Rio.

Devido à realização do ensaio técnico das Escolas de Samba, no Sambódromo, as seguintes vias serão interditadas ao tráfego de veículos, até as 2h de amanhã: Avenida Presidente Vargas, pista lateral, sentido Praça da Bandeira / Centro, entre a agulha de saída para a pista central próxima a Rua Carmo Neto e a Rua de Santana; Rua Benedito Hipólito, entre a Rua Amoroso Lima e a Rua Carmo Neto, deixando livre o cruzamento, e entre a Rua Carmo Neto e o acesso à Avenida Trinta e Um de Março; Avenida Marquês de Sapucaí, entre a Avenida Presidente Vargas e a Rua Frei Caneca; Avenida Salvador de Sá, entre a Rua Frei Caneca (via junto ao BPChoque) e a Avenida Marquês de Sapucaí; Acesso da Avenida Trinta e Um de Março para a Avenida Salvador de Sá; Alça de ligação da Rua Frei Caneca, via junto à Praça da Apoteose, para a Avenida Salvador de Sá. As interdições não se aplicam aos veículos destinados a socorro e emergência.

As Ruas do Ouvidor, entre a Rua da Quitanda e a Avenida 1º de Março, e do Rosário, entre a Rua da Quitanda e a Avenida 1º de Março, serão interditadas ao tráfego de veículos o dia inteiro para obras de concretagem. As interdições não se aplicam aos veículos destinados a socorro e emergência.

Em virtude do evento “Fashion Rio”, a prefeitura autorizou o estacionamento de táxis na pista sentido Praça Mauá – Rodoviária da Avenida Rodrigues Alves, na baía existente junto ao Armazém 2, ao longo, para 15 veículos posicionados do início do ponto no final da baía. A autorização vale até as 2h de amanhã. O estacionamento de vans destinadas ao evento também foi autorizado no recuo existente na Avenida Rodrigues Alves, entre os armazéns 2 e 3, das 8h às 2h do dia subsequente.

Haverá transferência do ponto de parada de ônibus da Avenida Rodrigues Alves, pista sentido Praça Mauá - Rodoviária, junto ao Armazém 3, para 50 metros à frente, imediatamente após o local original, até as 2h de amanhã.

O estacionamento de veículos, inclusive caminhões, para a realização de operação de carga e descarga em apoio ao evento, será permitido na Avenida Rodrigues Alves, pista sentido Praça Mauá - Rodoviária, lado direito do sentido da via, nas baias existentes junto aos armazéns 2 a 6, ao longo, para quatro veículos em cada armazém, no início de cada baía (início de cada armazém), com validade até as 24h do dia 18 de janeiro de 2011, no horário de 1h às 6h.

Também será permitida a utilização do acostamento existente na Avenida Rodrigues Alves, pista sentido Praça Mauá – Rodoviária, lado direito do sentido da via, junto ao meio-fio, entre os Armazéns 2 e 6, para carga e descarga.

A alça de ligação da Avenida Perimetral pista sentido Zona Sul - Centro para a Avenida Presidente Vargas será interditada para a realização de fresagem e recapeamento asfáltico do programa Asfalto Liso, até o dia 18 de janeiro, das 23h às 5h.

Copacabana, Leblon, Ipanema e Aterro

Serão interditadas duas faixas de trânsito da Avenida Princesa Isabel, em frente ao nº 392, lado direito da mão de direção, das 21h às 5h de amanhã, para o içamento de equipamentos.

Uma faixa da Avenida Nossa Senhora de Copacabana, entre a Rua Joaquim Nabuco e a Avenida Rainha Elisabete da Bélgica, será interditada hoje, para a construção de um canal subterrâneo, das 8h às 20h.

O estacionamento na Avenida Nossa Senhora de Copacabana, lado esquerdo, no trecho entre as ruas Francisco Otaviano e Sá Ferreira, está proibido por conta da realização de obra de fresagem e recapeamento do Programa Asfalto Liso. A proibição vale até o dia 20 de janeiro.

Está autorizada a interdição de uma faixa de trânsito por vez, de forma alternada, para obra de renivelamento de tampões na Avenida Nossa Senhora de Copacabana, no trecho compreendido entre a Rua Francisco Otaviano e a Avenida Princesa Isabel, até o dia 5 de março, das 10h às 16h nos dias úteis, e das 8h às 20h aos sábados, domingos e feriados.

A pista da praia de Copacabana, sentido Leme, ficará interditada até 19h. Nas praias de Ipanema e Leblon, as pistas sentido Copacabana ficarão interditadas até o mesmo horário, assim como o Aterro do Flamengo.

Inhaúma e Higienópolis

Devido às obras previstas dentro do programa Asfalto Liso, será interditada parcialmente uma faixa de trânsito, alternadamente, na Avenida Itaoca, entre a Estrada Adhemar Bebiano e a Rua Uranos, nos seguintes horários: entre a Estrada Adhemar Bebiano e a Rua Antônio Austregésilo e entre a Estrada do Timbó e a Rua Uranos, das 10h às 16h; entre a Rua Antônio Austregésilo e a Estrada do Timbó, das 22h às 5h, até o dia 14 de abril.

Jacarepaguá

Fica autorizada a utilização, para a carreta de São Sebastião, das seguintes vias, até as 23h, no sentido do fluxo dos veículos, na faixa de rolamento junto às edificações: Avenida Governador Carlos Lacerda (Linha Amarela), Avenida Geremário Dantas, Estrada de Jacarepaguá, Rua Araticum, Estrada do Sertão (Capela São Sebastião, Rua Ituverava, Estrada do Bananal, Estrada dos Três Rios, Estrada do Pau Ferro, Avenida Nelson Cardoso, Estrada do Cafundá, Estrada do Engenho Velho, Estrada do Boiuna (Capela São Sebastião); Estrada do Rio Grande, Estrada da Ligação, Estrada do Outeiro Santo, Estrada do Guerenguê, Estrada de Curicica, Estrada do Calmete ou Rua Aruá, Estrada dos Bandeirantes (Paróquia São Sebastião), Avenida Olof Palme (Riocentro), Avenida Salvador Alende, Avenida Embaixador Abelardo Bueno, Avenida Ayrton Senna.

Jardim América

A Secretaria de Conservação e Serviços Públicos, por meio da Coordenadoria Geral de Conservação (CGC), está realizando a recuperação de 980 metros quadrados de pavimentação e construção de 70 metros de galerias de águas pluviais na Rua Domingos de Oliveira, que fica interditada ao trânsito até o fim da obra, prevista para terminar na primeira semana de fevereiro.

Realengo e Jardim Sulacap

Está autorizada, para a realização de obras, a interdição de uma faixa de rolamento por sentido, de forma não concomitante, na Avenida Marechal Fontenele, até o dia 5 de abril. Na pista sentido Jardim Sulacap, a interdição acontece no trecho entre a Rua Piraquara e a Avenida Carlos Pontes. Já no sentido Realengo, a interrupção do tráfego acontece no trecho entre a Avenida Carlos Pontes e a Rua Campos Melo. A via será liberada entre 6h e 10h, na pista sentido Jardim Sulacap, e entre 17h e 21h, na pista sentido Realengo.

Santa Cruz

Fica interditado o tráfego de veículos na Rua Felipe Cardoso, entre a Avenida Isabel e a Rua Álvaro Alberto, das 19h à meia noite, para o ensaio da Acadêmicos de Santa Cruz. A interdição não se aplica aos veículos dos moradores e aos destinados a socorro e emergência.

São Conrado e Barra da Tijuca

Está autorizada a interdição da faixa de rolamento junto ao canteiro separador de pistas da Avenida Armando Lombardi, em frente ao número 800, pista lateral, sentido Recreio dos Bandeirantes, das 22h às 5h do dia seguinte, até o dia 31 de janeiro.

A Armando Lombardi também terá sua pista central interditada em ambos os sentidos, de maneira alternada, até amanhã, das 22h às 5h do dia subsequente, no trecho entre a Ponte sobre o Canal de Marapendi e o nº 30. A operação se dará por conta das obras do metrô e o fluxo de veículos será desviado pela faixa reversível a ser implantada na pista do sentido oposto liberado para circulação.

Sepetiba

Está autorizada a interdição ao tráfego de veículos na Estrada São Tarcísio, no trecho compreendido entre a Rua Paranambi e Rua Aristides Gouveia, para obras de esgotamento sanitário, drenagem pluvial e pavimentação, até o dia 25 de fevereiro.

Tijuca

Fica interditado o tráfego de veículos na Rua Conde de Bonfim, no sentido Usina, entre a Rua José Higino e a Rua Uruguai, até as 22h, para o ensaio do Império da Tijuca. A interdição não se aplica aos veículos dos moradores e aos destinados a socorro e emergência. O tráfego será desviado para a Rua José Higino, Rua Barão de Mesquita e Rua Uruguai.

Vila Isabel

O Boulevard 28 de Setembro, pista da direita, será interditado entre as Ruas Duque de Caxias e Luís Barbosa, das 19h às 23h, para o ensaio da Vila Isabel. O tráfego será desviado pela Rua Duque de Caxias e fica proibido o estacionamento na Rua Duque de Caxias bordo esquerdo, trecho entre o Boulevard 28 de Setembro e a Rua Torres Homem. As ruas Visconde de Abaeté, Souza Franco, Major Barros e Silva Pinto, no trecho entre a Rua Torres Homem e o Boulevard 28 de Setembro, terão duplo sentido de circulação para garantir o acesso dos moradores.



METRÔ RIO

Linhas 1 e 2 operam normalmente e com intervalos regulares.

A Estação Carioca exibe um acervo que conta a história das moedas no Brasil e no Mundo. A exposição faz parte do acervo de numismática do Centro Cultural do Banco do Brasil com réplicas perfeitas de peças originais e fica na Estação Carioca até o dia 29 de janeiro. Visite de segunda a domingo, sempre das 8h30min às 20h30min.

O Metrô Rio, em parceria com a ONG Viva Rio, recolhe a partir de hoje doações para os desabrigados pelas fortes chuvas desta semana, que afetaram milhares de pessoas na Região Serrana. A coleta será feita nas estações da Carioca, Central, Largo do Machado, Catete, Glória, Ipanema/General Osório, Pavuna, Saens Peña, Botafogo, Nova América/Del Castilho e Siqueira Campos, até o dia 11 de fevereiro. Serão recolhidas doações, preferencialmente, de água, alimentos não perecíveis e material de higiene pessoal.

Assessoria de Comunicação:

☎ Tel.: (21) 9493-6481 / 8715-7171

✉ E-mail: imprensa@metrorio.com.br

SUPERVIA

Os trens operam normalmente em todos os ramais (Deodoro, Santa Cruz, Japeri, Belford Roxo e Saracuruna).

Assessoria de Comunicação:





☎ Tel.: (21) 2111-9600/ 2111-9514 / 2111-9561 / 7823-9727 / 7843-7080 ✉ E-mail: imprensa@supervia.com.br

🎯 Informação Infraero

O Aeroporto Internacional Tom Jobim opera através de instrumentos, enquanto o Santos Dumont opera normalmente. No Tom Jobim, das 99 partidas domésticas previstas até as 17h, 4 estavam atrasadas e 6 foram canceladas, enquanto das 20 partidas internacionais previstas uma foi cancelada. Já no Santos Dumont, das 73 partidas domésticas previstas, 2 estavam atrasadas e 6 foram canceladas.

🎯 Previsão do Tempo

O município encontra-se em Estágio de Atenção desde as 14h30, já que instabilidades têm provocado pancadas de chuva localizadas.

Previsão para o Município do Rio de Janeiro				
	NOITE 16/01/2011	MADRUGADA 17/01/2011	MANHÃ 17/01/2011	TARDE 17/01/2011
Condição do tempo				
Céu	Nublado	Nublado a Parcialmente nublado	Parcialmente nublado	Parcialmente nublado a nublado
Precipitação	Pancadas de chuva	Sem chuva	Sem chuva	Sem chuva

Vento	Fraco de N/NE	Fraco de N	Fraco de N	Fraco a moderado de E/NE
Temperatura	Estável	Estável	Em elevação	Em elevação
Máxima / Mínima	Dia 17/01/2011 - Máx: 37°C - Mín: 24°C			

🎯 Defesa Civil

Foram registradas sete ocorrências das 10h50 às 17h, nenhuma com gravidade. Entre os chamados, a Defesa Civil atendeu a duas ameaças de deslizamento de barreira.

🎯 Limpeza Urbana

Sambódromo

A Comlurb continua hoje a operação especial de limpeza nos fins de semana nas imediações do Sambódromo, por conta da série de ensaios técnicos das escolas de samba do grupo especial. O efetivo foi composto por 10 garis no turno de 7h às 15h20, garantindo a pré-limpeza do local, e serão incluídos mais seis garis no turno de 0h às 6h, para reforçar a limpeza após o evento.

🎯 Nível dos Rios e Lagoas

Os níveis da Lagoa Rodrigo de Freitas e das lagoas da Tijuca, Jacarepaguá e Marapendi ficaram dentro dos padrões de normalidade durante o dia, assim como os dos rios e do Canal de Sernambetiba.

🎯 Balneabilidade / Qualidade da Areia

Situação das praias

De acordo com o Instituto Estadual do Ambiente (Inea), as seguintes praias estão impróprias para banho: Barra de Guaratiba, Quebra-mar até Pepê, Joantina, Pepino/São Conrado, Vidigal, Leblon, Arpoador, Leme, Urca, Botafogo e Flamengo. As praias Pontal de Sernambetiba, Barra da Tijuca, Ipanema, Copacabana e de Grumari são recomendadas com restrição. Segundo o Inea, é aconselhável evitar trechos próximos às saídas de canais ou com extravasamento de águas pluviais ou sinais de poluição. Estão liberadas Prainha, Recreio, Vermelha e do Diabo.

O Inea recomenda evitar o banho de mar até 24 horas após as chuvas.

Qualidade da areia

As seguintes praias não estão recomendadas para banho devido à qualidade ruim das faixas de areia: Imbuca e José Bonifácio, na Ilha de Paquetá, Bica e Guanabara, na Ilha do Governador, Botafogo, Central, na Urca, Piscinão de Ramos (abrigadas), República do Peru, Barão de Ipanema e Souza Lima, em Copacabana, Arpoador e Maria Quitéria, em Ipanema, Bartolomeu Mitre, no Leblon, Pepê, na Barra, e Guaratiba (oceânicas).

As praias de Ramos (abrigada), Diabo, em Ipanema, Hotel Nacional e Asa Delta, em São Conrado, Barramares e Ayrton Senna, na Barra da Tijuca, Pontal e Macumba, no Recreio dos Bandeirantes, Grumari e Prainha (oceânicas) tiveram suas faixas de areia consideradas ótimas.

Assessoria de Comunicação do Centro de Operações Rio

| ☎ (21) 2976-4531 | ☎ (21) 2976-4538

| ☎ (21) 2976-4525

Melissa Gadelha | ☎ (21) 7724-7784

Bruno Vaz | ☎ (21) 8876-0181

Isabella Guerreiro | ☎ (21) 7868-5074

Raphael Lima | ☎ (21) 8107-5106



www.rio2016.com.br



www.rio.rj.gov.br

 Twitter
[@operacoesrio](https://twitter.com/operacoesrio)

 Contato
centrodeoperacoesrio@gmail.com