



RIO
PREFEITURA

Prefeitura do Rio Informa

Boletim de Notícias do Centro de Operações Rio

**CENTRO DE
OPERAÇÕES RIO**



CHUVOSO

Segunda-feira
28/02/2011

30°
23°

 **Trânsito** 

Zona Sul

Bom

Laranjeiras, Voluntários da Pátria, Nossa Senhora de Copacabana, Atlântica e Delfim Moreira.

Intenso

Jardim Botânico, Mário Ribeiro com Borges de Medeiros e Rua Humaitá.

Lento com retenção

Pinheiro Machado, sentido Catumbi, São Clemente e Epitácio Pessoa e Praça Sibélius.

Zona Norte

Bom

Dom Hélder Câmara, Uruguai, Amaro Cavalcanti e Viaduto de Todos os Santos.

Intenso

Radial Oeste, Maracanã, Heitor Beltrão.

Lento com retenção

Praça da Bandeira, sentido Zona Norte, Praça Saens Peña, sentido Alto da Boa Vista, Aristides Caire com Santa Fé e Boulevard 28 de Setembro.

Centro

Bom

Largo do Estácio e Camerino.

Intenso

Primeiro de Março, Avenida Presidente Vargas, altura da Central, sentido Zona Norte, Rio Branco e Mem de Sá.

Lento com retenção

Rodrigues Alves, Frei Caneca, Francisco Bicalho e Praça Tiradentes.

Zona Oeste

Bom

Armando Lombardi com Ivan Lins, sentido Recreio, Sernambetiba com Lúcio Costa, sentido São Conrado.

Intenso

Avenida Ayrton Senna, altura do Hospital Lourenço Jorge, sentido Linha Amarela, Sernambetiba com Lúcio Costa, sentido Recreio, Américas com Lúcio Costa, sentido Recreio e Armando Lombardi com Ivan Lins, sentido São Conrado.

Lento com retenção

Autoestrada Lagoa-Barra.

Vias Expressas

Bom

Aterro do Flamengo.

Intenso

Linha Vermelha, da Perimetral ao acesso à Linha Amarela, Avenida Brasil no sentido Zona Oeste, da passarela 3 ao acesso à Linha Amarela, sentido Centro, altura da Ilha do Governador e no acesso à Washington Luís, Túnel Rebouças, sentido Centro e Perimetral, sentido Avenida Brasil e Túnel Zuzu Angel.

Atenção: o Viaduto Lobo Júnior, que dá acesso da Avenida Brasil para a Penha, permanece interditado, devido às avarias sofridas por foco de incêndio no local. Os motoristas que seguem no sentido Zona Oeste da Avenida Brasil, com destino à Penha, têm como opção seguir até a Rodovia Washington Luiz, fazer o retorno, e continuar no sentido Centro da Avenida Brasil até o acesso à Avenida Lobo Júnior.

PONTE SA

Trânsito lento desde a Grande Reta até a Praça do Pedágio e nos acessos às avenidas do Contorno e Jamsem de Mello, no sentido Niterói. Sentido Rio, trânsito lento desde o Cais do Porto ao acesso à Linha Amarela.

LINHA AMARELA

Trânsito lento do viaduto da Linha Vermelha, até a saída 7, sentido Barra da Tijuca. Sentido Centro trânsito normal.



METRÔ RIO

Linhas 1 e 2 operam com intervalos regulares.

Assessoria de Comunicação:

Tel.: (21) 9493-6481 / 8715-7171

E-mail: imprensa@metrorio.com.br

Os trens operam normalmente em todos os ramais (Deodoro, Santa Cruz, Japeri, Belford Roxo e Saracuruna).

Assessoria de Comunicação:

Tel.: (21) 2111-9600 / 2111-9514 / 2111-9561 / 7823-9727 / 7843-7080

E-mail: imprensa@supervia.com.br

Informação Infraero





Os aeroportos Santos Dumont e Internacional Tom Jobim operam com o auxílio de instrumentos para pousos e decolagens. No Santos Dumont, dos 120 voos domésticos programados, nove atrasaram e quinze foram cancelados. No Tom Jobim, houve sete atrasos e seis cancelamentos entre os 104 voos domésticos previstos. Dos 28 voos internacionais para o Tom Jobim, seis atrasaram e um foi cancelado.

Previsão do Tempo

O avanço de uma frente fria manteve o céu nublado e provocou chuva fraca/moderada em pontos do município. Temperaturas: São Cristóvão (Máxima: 31,5°C e Mínima: 25,1°C) e Guaratiba (Máxima: 29,9°C e Mínima: 23,0°C).

O município do Rio entrou em Estágio de Atenção às 21h40 de ontem, por conta de um núcleo de precipitação que se formou na Baía de Guanabara e avançou pela Zona Norte da cidade. O Estágio de Atenção é o segundo, em uma escala de quatro estágios, e caracteriza-se por previsão de chuva moderada, ocasionalmente forte, nas próximas horas.

Nas últimas quatro horas, os bairros onde mais choveu foram Tijuca, São Cristóvão e Anchieta.

Previsão para o Município do Rio de Janeiro				
	NOITE 28/02/2011	MADRUGADA 01/03/2011	MANHÃ 01/03/2011	TARDE 01/03/2011
Condição do tempo				
Céu	Nublado	Nublado	Nublado	Nublado
Precipitação	Pancadas de chuva moderada	Chuva fraca	Chuva fraca isolada	Chuva fraca
Vento	Fraco de S	Fraco de S	Fraco de SE	Fraco de SE
Temperatura	Em declínio	Em declínio	Estável	Estável

Máxima /
Mínima

Dia 28/02/2011 - Máx: 30°C - Mín: 23 °C

Defesa Civil



A Defesa Civil registrou 40 ocorrências entre 10h30 e 17h30 de hoje, entre elas um deslizamento de barreira com rolamento de pedra.

Nível dos Rios e Lagoas



Os níveis das lagoas Rodrigo de Freitas, da Tijuca, Jacarepaguá e Marapendi estão dentro dos padrões de normalidade. Os rios do município e o Canal de Sernambetiba também apresentaram níveis normais.

Balneabilidade / Qualidade da Areia



Situação das Praias

De acordo com o Instituto Estadual do Ambiente (Inea), as praias Grumari, Pontal de Sernambetiba, Prainha, Recreio, Barra da Tijuca, Quebra-mar até Pepê, Joatinga, Leblon, Ipanema, Arpoador, Diabo, Copacabana e Vermelha estão liberadas para banho.

As seguintes praias não estão recomendadas para banho: Barra de Guaratiba, Leme, Urca, Flamengo e Botafogo. As praias Pepino/São Conrado e Vidigal são recomendadas, mas com restrições. No Vidigal, os banhistas não devem frequentar trechos com extravasamentos pluviais, e no Pepino, evitar o centro da praia ao canto esquerdo (perto do Costão).

Em todas as praias da cidade, é recomendado evitar o banho de mar até 24 horas após chuvas, com exceção da Praia Vermelha, onde o período deve ser de até 48 horas.

Qualidade da areia

As seguintes praias oceânicas tiveram as faixas de areia não recomendadas para uso: Leme, Souza Lima (Copacabana), Maria Quitéria (Ipanema), Hotel Nacional e Asa Delta (São Conrado), Pepê e Barramares (Barra da Tijuca). As praias abrigadas da Moreninha, Bica, Engenhoca e Guanabara (Ilha do Governador), Ramos, Botafogo, Central (Urca), e Brisa (Sepetiba) tiveram a qualidade da areia considerada ótima, mesma situação das praias oceânicas Vermelha (Urca), República do Peru e Barão de Ipanema (Copacabana), Diabo e Arpoador (Ipanema), Paul Redfern, Bartolomeu Mitre e Visconde de Albuquerque (Leblon), Quebra Mar e Ayrton Senna (Barra da Tijuca), Pontal, Reserva e Macumba (Recreio dos Bandeirantes), Prainha, Guaratiba e Grumari.

Qualidade do Ar



As estações do Centro, de São Cristóvão e Tijuca tiveram qualidade do ar avaliada como boa nesta segunda-feira. A estação de Copacabana e a unidade móvel de Bangu avaliaram a qualidade do ar como regular nestas localidades.

ESTAÇÃO	CONCENTRAÇÃO MÁXIMA POLUENTES MONITORADOS					IQA	CLASSIFICAÇÃO
	DIÓXIDO DE ENXOFRE (SO ₂) [µg m ⁻³] (3)	MONÓXIDO DE CARBONO (CO) [ppm] (2)	MATERIAL PARTICULADO (PM ₁₀) [µg m ⁻³] (3)	OZÔNIO (O ₃) [µg m ⁻³] (1)	DIÓXIDO DE NITROGÊNIO (NO ₂) [µg m ⁻³] (1)		
CENTRO	10,1	0,6	32,9	52,2	NM	33	BOA
COPACABANA	3,7	0,4	72,3	42,1	NM	62	REGULAR
SÃO CRISTÓVÃO	4,7	0,5	32,8	53,6	NM	34	BOA
TIJUCA	4,1	0,3	38,1	69,7	NM	44	BOA
UNIDADE MÓVEL BANGU	2,2	0,5	69,8	113,5	18,4	71	REGULAR

FAIXAS DE CONCENTRAÇÃO DOS POLUENTES PARA CÁLCULO DO IQA	DIÓXIDO DE ENXOFRE (SO ₂) [µg m ⁻³] (3)	MONÓXIDO DE CARBONO (CO) [ppm] (2)	MATERIAL PARTICULADO (PM ₁₀) [µg m ⁻³] (3)	OZÔNIO (O ₃) [µg m ⁻³] (1)	DIÓXIDO DE NITROGÊNIO (NO ₂) [µg m ⁻³] (1)	ÍNDICE DE QUALIDADE DO AR (IQA)	CLASSIFICAÇÃO
		0 - 80	0 - 4	0 - 50	0 - 80	0 - 100	0 - 50
	81 - 365	4,1 - 9	51 - 150	81 - 160	101 - 320	51 - 100	REGULAR
	366 - 800	9,1 - 15	151 - 250	161 - 200	321 - 1130	101 - 200	INADEQUADA
	801 - 1600	15,1 - 30	251 - 420	201 - 800	1131 - 2260	201 - 300	MÁ
	1601 - 2100	30,1 - 40	421 - 500	801 - 1000	2261 - 3000	301 - 400	PÉSSIMA
	2101 - 2620	40,1 - 50	501 - 600	1001 - 1200	3001 - 3750	> 400	CRÍTICA

Blocos de Rua

Devotos da Madá

O bloco carnavalesco se concentra, às 21h, na Rua do Lavradio, entre as ruas do Senado e a Visconde de Rio Branco. O bloco não desfila.

A relação completa dos blocos que desfilam pela cidade nos próximos dias pode ser encontrada no site da Riotur: <http://rioguiaoficial.com.br/carnaval/blocosderua/>.

Intervenções Programadas em Via Pública

Barra da Tijuca

A alça de subida da Avenida Ayrton Senna (sentido Barra da Tijuca) à ponte sobre o Canal do Camorim ficará interdita até 13 de maio para a construção de um novo acesso a esta ponte. Neste período, o tráfego de veículos será desviado para uma alça provisória de acesso construída ao lado da interdição.

Os dois sentidos da Avenida Ayrton Senna, no trecho entre a Linha Amarela e a Avenida das Américas, terão uma faixa de tráfego interditada, de maneira alternada, para realização de obra de asfaltamento. A interdição é válida até 4 de março, sempre das 22h às 5h.

Em função das obras da linha 4 do Metrô, o traçado da Avenida Armando Lombardi foi modificado. O retorno sentido Recreio, do lado oposto do Barra Point, foi fechado. A opção de retorno para os motoristas deve ser por baixo da Ponte do Joá. Além disso, o retorno sentido Recreio pode ser feito pela própria Armando Lombardi e Avenida Ministro Ivan Lins, ou pela orla. Os veículos que vêm do Jardim Oceânico podem utilizar a Avenida do Pepê, a Rua Sargento João de Faria e a Ministro Ivan Lins para acessar o Recreio. Por solicitação da Prefeitura, o Metrô construiu uma passarela de acesso em frente ao Condado de Cascais, para a travessia de pedestres.

Ainda para as obras do Metrô, será interditado até o dia 5 de março, o retorno e o acesso à faixa de pedestre na Avenida Armando Lombardi, em frente ao número 30, para a retirada dos canteiros divisores de pista, em ambos os sentidos. Os pedestres que desejam atravessar a via devem utilizar a passarela do Metrô implantada em frente ao número 400.

Barra de Guaratiba

Devido às obras de duplicação da Estrada do Mato Alto, que fazem parte do projeto "Via Transoeste", a Estrada do Mato Alto e a Rua Campo Formoso terão meia pista interditada, em trechos intercalados de até 500 metros, com operação de siga e pare nos trechos de sentido duplo de tráfego, até o dia 31 de dezembro de 2011.

Campo Grande

Autorizada a interdição do tráfego de veículos na Estrada da Posse, nos dois sentidos, entre a Estrada do Mendanha e a Rua Teixeira Campos, para obras do Programa Asfalto Liso, até o dia 6 de abril.

Também para obras do Asfalto Liso, os dois sentidos da Rua Teixeira Campos, trecho entre Estrada da Posse e Estrada dos Coqueiros; a Estrada Sete Riachos, nos dois sentidos, trecho entre a Avenida Brasil e Rua Teixeira Campos, e a Estrada do Quafá, também nos dois sentidos, entre Avenida Brasil e Estrada Sete Riachos, serão interditados até o dia 12 de abril.

Até o dia 30 de abril, as obras para implantação das ciclovias integradoras da Zona Oeste causarão interdições em algumas vias do bairro. As ruas Guarujá, Coronel Aníbal de Andrade, Xavier Marques e Gramado (entre as ruas Augusto de Vasconcelos e Vitor Costa) serão interditadas sempre das 7h às 19h. Já as interdições das ruas Ferreira Borges e Campo Grande, entre as ruas do Papagaio e dos Franciscanos, acontecerão das 21h às 5h do dia seguinte.

Centro

A pista da Avenida Presidente Vargas sobre o Canal do Mangue, em frente à Avenida Marquês de Sapucaí, ficará interditada, até a meia-noite do dia 20 de março, para montagem e desmontagem de estrutura metálica para o Carnaval 2011. Por este mesmo motivo, será interditada também uma faixa da pista sentido Tijuca da Avenida Presidente Vargas, junto ao Canal do Mangue, no trecho entre o retorno próximo ao monumento a Zumbi e a projeção da Avenida Marquês de Sapucaí (ponte sobre o Canal do Mangue), até a meia-noite de 20 de março (exceto nos dias úteis, das 16h às 22h).

A Rua Arlindo Rodrigues, na Gamboa, ficará totalmente interditada ao tráfego de veículos, até 4 de março, para a retirada de carros alegóricos de escolas de samba e reconstrução de fantasias afetadas pelo incêndio na Cidade do Samba. A interdição é diária, sempre das 10h às 20h.

A Rua do Rosário terá o tráfego de veículos interditado, no trecho entre a Avenida Rio Branco e a Rua Uruguaiana, até o dia 31 de março, para obras de pavimentação da pista e da calçada.

Copacabana

Por causa de obras para alargamento de calçadas, ficará proibido, durante o dia de hoje, o estacionamento de veículos no lado ímpar da Rua Pompeu Loureiro, no trecho entre as ruas Bolívar e Xavier da Silveira.

Grumari

A Prefeitura está recuperando a Avenida Estado da Guanabara, em Grumari, Zona Oeste da cidade. O serviço, realizado pela CGC, prevê a recomposição de trechos danificados da pavimentação de paralelepípedos na avenida,

o equivalente a uma área de 250 metros quadrados. O trabalho de reposição está sendo executado por operários formados no curso de calceteiros da Coordenadoria Geral de Conservação (CGC). A previsão é de que os serviços estejam concluídos no início de março.

Inhaúma e Higienópolis

Devido às obras previstas no programa Asfalto Liso, até o dia 30 de abril serão interditados parcialmente trechos da Avenida Itaoca, entre a Estrada Adhemar Bebiano e a Rua Uranos. As interdições ocorrerão de maneira alternada, em apenas uma das faixas de trânsito da via, obedecendo ao seguinte cronograma: das 10h às 16h ficam interditados os trechos da via entre a Estrada Adhemar Bebiano e a Rua Antônio Austregésilo e da Estrada do Timbó à Rua Uranos; das 22h às 5h, a interdição acontece entre Rua Antônio Austregésilo e a Estrada do Timbó. Até o dia 30 de abril, das 10h às 16h, a Estrada Adhemar Bebiano também será interditada, em meia pista, no trecho entre as avenidas Itaoca e Pastor Marthin Luther King Junior.

Parada de Lucas

A Rua Iraçu será parcialmente interditada até 21 de junho para a realização das obras do programa “Bairro Maravilha”. A interdição acontecerá diariamente, sempre das 8h às 17h, com exceção do período entre os dias 3 e 10 de março.

Realengo e Jardim Sulacap

Está autorizada, para a realização de obras, a interdição de uma faixa de rolamento por sentido, de forma não concomitante, na Avenida Marechal Fontenele, até o dia 5 de abril. Na pista sentido Jardim Sulacap, a interdição acontece no trecho entre a Rua Piraquara e a Avenida Carlos Pontes. Já no sentido Realengo, a interrupção do tráfego acontece entre a Avenida Carlos Pontes e a Rua Campos Melo. A via será liberada entre 6h e 10h, na pista sentido Jardim Sulacap, e entre 17h e 21h, na pista sentido Realengo.

Recreio dos Bandeirantes

O tráfego de veículos na Estrada Vereador Alceu de Carvalho, sentido Vargem Grande, entre o acesso às Avenidas das Américas e Teotônio Vilela, será interditado até 31 de julho, para obras da Transoeste. O tráfego de veículos vindos da Estrada do Pontal para a Avenida das Américas será desviado até o retorno mais próximo.

Tijuca

A Rua São Francisco Xavier, entre a Avenida Marechal Rondon e a Rua Haddock Lobo, será parcialmente interditada até 16 de abril, para realização de fresagem e recapeamento de asfalto. As interdições acontecem sempre das 22h às 5h do dia seguinte.

Para a operação de renivelamento de tampões, a Rua São Francisco Xavier, entre a Avenida Marechal Rondon e a Rua Haddock Lobo, terá faixas de rolamento interditadas até o dia 30 de abril, das 10h às 22h.

Túneis

Para operação de manutenção e limpeza, os túneis Santa Bárbara, sentido Laranjeiras, Zuzu Angel e Acústico, sentido Gávea, ficarão fechados de 1h às 5h de amanhã.

Conservação

Dentro das obras para melhorar a iluminação pública em Fazenda Botafogo, onde 113 pontos de luz foram reformulados, serão trocadas 56 luminárias nas Ruas Arnaldo Guinle e Silvio Hollenbach, a partir de hoje. A intervenção, que acontece na região até o fim de março, faz parte de um investimento de R\$ 30 milhões, que a Prefeitura está fazendo para melhorar a iluminação de toda a cidade. Até o final de 2011, o Rio de Janeiro ganhará mais cinco mil novos pontos de luz e outros 37 mil pontos terão as luminárias antigas substituídas por novas. O objetivo é melhorar em até 35% a iluminação dos bairros cariocas.

O mutirão de conservação da Prefeitura intensifica, a partir de hoje, os serviços de tapa-buraco e melhoria da pavimentação asfáltica nas zonas Norte e Oeste da cidade. Nos próximos dois meses, mais de 20 mil toneladas de asfalto serão utilizados para a recuperação das principais vias. Na primeira etapa, o trabalho será executado na Avenida Dom Hélder Câmara, no trecho entre Pilares e Cascadura, e na Rua Ibiapina, entre os bairros da Penha e Ramos. Em uma segunda fase, serão beneficiadas as ruas Brás de Pina, na Penha, e 24 de Maio e Emengarda, no

Méier. Na Baixada de Jacarepaguá, os serviços estarão na Estrada dos Bandeirantes, nas avenidas Benvindo de Novaes e Canal do Rio Morto.

Assessoria de Comunicação do Centro de Operações Rio

| 📞 (21) 2976-4531

| 📞 (21) 2976-4538

| 📞 (21) 2976-4525

| 📞 55*106*101837

Melissa Gadelha

| 📞 (21) 7724-7784

Bruno Vaz

| 📞 (21) 7731-4675

Isabella Guerreiro

| 📞 (21) 7731-2343

Raphael Lima

| 📞 (21) 8107-5106

Pedro Martins

| 📞 (21) 7899-3888

 Twitter
@operacoesrio

 Contato
centrodeoperacoesrio@gmail.com



www.rio.rj.gov.br