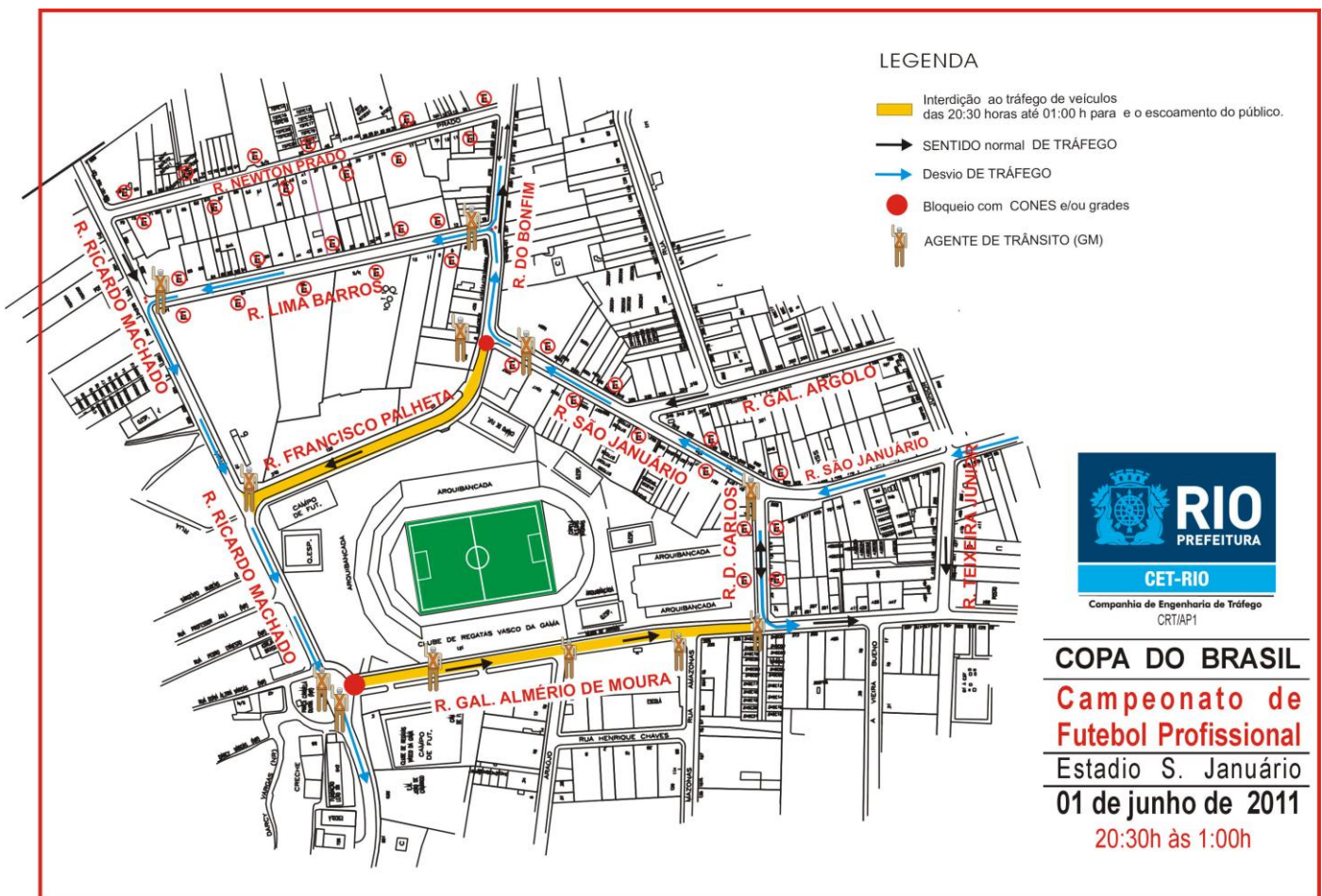


Trânsito 

Zona Norte

Esquema especial para a final da Copa do Brasil

Por conta da grande movimentação no entorno do Estádio de São Januário, as interdições já estão acontecendo. A orientação dos desvios para os motoristas está sendo feita por 17 agentes da CET Rio e 40 da Guarda Municipal.



Condições de Trânsito

Bom

Avenidas Marechal Rondon, Pastor Martin Luther King Jr. Dom Helder Câmara e Amaro Cavalcanti. Ruas Uruguai, Hermengarda, Maxwell, São Francisco Xavier, Dias da Cruz, Teodoro da Silva, Boulevard 28 de Setembro e Viaduto de Todos os Santos. Avenida Maracanã.

Intenso

Radial Oeste, altura da São Francisco Xavier (sentido Méier). Rua Conde de Bonfim (sentido Usina).

Lento

Praça da Bandeira

Zona Sul

Obs: Até às 16h do dia 03/06 (sexta-feira) a Avenida Borges de Medeiros, sentido Túnel Rebouças, ficará em meia pista, para a realização de obras da Prefeitura, visando melhorar o sistema de drenagem na via. Para minimizar o impacto viário, a faixa da direita será deslocada para a faixa de desaceleração que dá acesso ao estacionamento do Parque dos Patins, mantendo-se as duas faixas.

Bom

Avenidas Delfim Moreira, Vieira Souto e Lauro Sodré. Ruas Raul Pompéia, Prefeito Mendes de Moraes, São Clemente, Humaitá, Voluntários da Pátria.

Intenso

Praça Sibélius (sentido Gávea), Ruas Barata Ribeiro, Jardim Botânico (sentido Gávea), Veceslau Brás e Visconde de Pirajá. Avenida Nossa Senhora de Copacabana.

Lento

Avenidas Borges de Medeiros e Epiácio Pessoa.

Centro

Bom

Praça Mauá, Praça da República, Largo do Estácio, Praça Tiradentes, Avenida Presidente Wilson e Rua Primeiro de Março. Avenidas Frei Caneca e Antônio Carlos.

Intenso

Avenidas Presidente Vargas (sentido Praça da Bandeira), Francisco Bicalho, Rodrigues Alves (sentido Avenida Brasil) e Rio Branco.

Obs: a Rua da Constituição já foi reaberta, mas opera em um só sentido.

Zona Oeste

Bom

Avenidas Lúcio Costa (sentido Zona Sul), Embaixador Abelardo Bueno e Ministro Ivan Lins. Largo da Taquara. Autoestrada Lagoa-Barra (sentido Lagoa).

Lento

Avenida das Américas (sentido Zona Sul), Ayrton Senna (sentido Linha Amarela) e Lúcio Costa (sentido Recreio). Autoestrada Lagoa-Barra (sentido Barra).

Vias Expressas

Bom

Elevado da Perimetral (sentido Centro), Linha Vermelha (sentido Centro).

Intenso

Avenida Brasil, altura do Caju e nos acessos para Washington Luiz e Dutra (sentido Zona Oeste), na altura da Linha Amarela e da Ilha (sentido Centro). Linha Vermelha, entre a Linha Amarela e a Ilha (sentido Baixada). Túneis Santa Barbara, São Conrado, Zuzu Angel e Joá.

Lento

Túnel Rebouças

PONTE SA

Trânsito lento no sentido Niterói desde o vão central até a praça do pedágio. No sentido Rio, há retenções na saída para a Avenida Brasil.

LINHA AMARELA


Trânsito lento do acesso na Linha Vermelha até a saída 7 (Bonsucesso), e da Cidade de Deus até a Avenida Ayrton Senna. No sentido Centro, o trânsito segue normal..

Transporte

METRÔ RIO

As linhas 1 e 2 operam normalmente.

Assessoria de Comunicação:


 Tel.: (21) 9493-6481 / 8715-7171

 E-mail: imprensa@metrorio.com.br

SUPERVIA

Os trens operam normalmente em todos os ramais (Deodoro, Santa Cruz, Japeri, Belford Roxo, Saracuruna e Guapimirim).

Assessoria de Comunicação:

 Tel.: (21) 3626.3722 / (21) 3626.3723 / (21) 3626.3778





 E-mail: rodrigo.dutra@cdn.com.br / uyara.assis@cdn.com.br / silvia.souza@cdn.com.br

Informação Infraero

Os aeroportos Tom Jobim e Santos Dumont operam visualmente para pousos e decolagens. Até as 17h de hoje, dos 99 voos domésticos programados, onze foram cancelados e 23 atrasaram. Entre os 44 internacionais, nove atrasaram e seis foram cancelados. No Santos Dumont, dos 114 voos, 16 atrasaram e 18 foram cancelados.

Previsão do Tempo


A atuação de ventos de componente sul favoreceu o aumento da nebulosidade sobre o litoral do Estado do Rio de Janeiro. Sendo assim, o dia foi de nebulosidade variável e temperaturas estáveis no município. Temperaturas: São Cristóvão (Máxima: 25,9°C e Mínima: 18,7°C); Guaratiba (Máxima: 23,8°C e Mínima: 17,7°C); Alto da Boa Vista (Máxima: 21,8°C e Mínima: 14,7°C).


Previsão para o Município do Rio de Janeiro				
	NOITE 01/06/2011	MADRUGADA 02/06/2011	MANHÃ 02/06/2011	TARDE 02/06/2011
Condição do tempo				
Céu	Nublado a parcialmente nublado	Parcialmente nublado	Parcialmente nublado	Parcialmente nublado
Precipitação	Sem chuva	Sem chuva	Sem chuva	Sem chuva
Vento	Fraco de SE/E	Fraco de N	Fraco de E/NE	Fraco de E/NE
Temperatura	Estável	Estável	Estável	Estável
Máxima / Mínima	Dia 01/06/2011 - Máx: 28°C - Mín: 14°C			
Tábua de Marés (fonte: DHN)	Baixa: 0,3m às 21h17			

Defesa Civil

A Defesa Civil do município registrou 39 ocorrências sem gravidade, no horário entre 10h30 às 17h30 desta quarta-feira, 1º e junho.

Assessoria de Comunicação:

 Tel.: (21) 2976.2036 / (21) 2976.2037

 Twitter: @smsdc_rio

Nível dos Rios e Lagoas

Os níveis das lagoas Rodrigo de Freitas, da Tijuca, Jacarepaguá e Marapendi estão dentro dos padrões de normalidade. Os rios do município e o Canal de Sernambetiba também apresentaram níveis normais.

Balneabilidade / Qualidade da Areia

Situação das Praias

Segundo o Inea, as seguintes praias estão próprias para banho: Grumari, Prainha, Recreio dos Bandeirantes, Barra da Tijuca, Copacabana, Leme e Praia Vermelha. Na Urca e na Joatinga, o banho está liberado com restrições. Deve-se evitar trechos onde há extravasamento de águas pluviais. As praias impróprias são as seguintes: Barra de Guaratiba, Pontal de Sernambetiba, Quebra-mar até o Pepê, Pepino / São Conrado, Vidigal, Leblon, Ipanema, Arpoador, Diabo, Botafogo, Flamengo, Ramos e praias da Ilha do Governador. O Inea ainda recomenda evitar banho de mar até 24 horas depois da chuva.

Qualidade da areia

As seguintes praias abrigadas tiveram as faixas de areia não recomendadas: José Bonifácio (Ilha de Paquetá), Engenhoca e Guanabara (Ilha do Governador), Flamengo, Botafogo e Recôncavo. Já as praias oceânicas não recomendadas são Leme, República do Peru (Copacabana), Hotel Nacional (São Conrado), Barramares e Pepê (Barra).

As praias abrigadas com areia em ótimas condições são: Imbuca e Moreninha (Ilha de Paquetá), Bica (Ilha do Governador), Ramos, Central e Piscinão de Ramos. As praias oceânicas com areia em ótimas condições são: Vermelha (Urca), Souza Lima e Barão de Ipanema (Copacabana), Diabo, Paul Redfern (Ipanema), Visconde de Albuquerque (Leblon), Asa Delta, Ayrton Senna e Quebra Mar (Barra da Tijuca), Reserva e Pontal (Recreio), Macumba, Prainha e Grumari.

Vale lembrar que as praias abrigadas são aquelas banhadas pelo oceano dentro de baías como a da Guanabara e de Sepetiba, no caso do Rio de Janeiro. Já as praias oceânicas são aquelas banhadas pelo oceano diretamente.

O sistema de alta pressão permanece atuante em toda a Cidade do Rio de Janeiro. O predomínio foi de céu parcialmente nublado. Tais condições contribuíram para que a qualidade do ar ficasse de boa a regular nos locais de monitoramento do Município.

ESTAÇÃO	CONCENTRAÇÃO MÁXIMA POLUENTES MONITORADOS					IQA	CLASSIFICAÇÃO
	DIÓXIDO DE ENXOFRE (SO ₂) [µg m ⁻³] (3)	MONÓXIDO DE CARBONO (CO) [ppm] (2)	MATERIAL PARTICULADO (PM ₁₀) [µg m ⁻³] (3)	OZÔNIO (O ₃) [µg m ⁻³] (1)	DIÓXIDO DE NITROGÊNIO (NO ₂) [µg m ⁻³] (1)		
CENTRO	4,8	0,7	45,3	21,3	NM	45	BOA
COPACABANA	3,7	0,3	52,5	11,1	NM	52	REGULAR
SÃO CRISTÓVÃO	6,2	0,7	46,5	39,0	NM	47	BOA
TIJUCA	3,8	0,4	49,3	38,0	NM	49	BOA
UNIDADE MÓVEL PEDRA DE GUARATIBA	3,0	0,1	64,5	78,2	18,9	58	REGULAR

FAIXAS DE CONCENTRAÇÃO DOS POLUENTES PARA CÁLCULO DO IQA	DIÓXIDO DE ENXOFRE (SO ₂) [µg m ⁻³] (3)	MONÓXIDO DE CARBONO (CO) [ppm] (2)	MATERIAL PARTICULADO (PM ₁₀) [µg m ⁻³] (3)	OZÔNIO (O ₃) [µg m ⁻³] (1)	DIÓXIDO DE NITROGÊNIO (NO ₂) [µg m ⁻³] (1)	ÍNDICE DE QUALIDADE DO AR (IQA)	CLASSIFICAÇÃO
		0 - 80	0 - 4	0 - 50	0 - 80	0 - 100	0 - 50
	81 - 365	4,1 - 9	51 - 150	81 - 160	101 - 320	51 - 100	REGULAR
	366 - 800	9,1 - 15	151 - 250	161 - 200	321 - 1130	101 - 200	INADEQUADA
	801 - 1600	15,1 - 30	251 - 420	201 - 800	1131 - 2260	201 - 300	MÁ
	1601 - 2100	30,1 - 40	421 - 500	801 - 1000	2261 - 3000	301 - 400	PÉSSIMA

	2101 - 2620	40,1 - 50	501 - 600	1001 - 1200	3001 - 3750	> 400	CRÍTICA
--	-------------	-----------	-----------	-------------	-------------	-------	---------

🎯 Intervenções Programadas em Via Pública

Asfalto Liso

Por conta do programa Asfalto Liso, algumas vias da cidade serão parcialmente interditadas hoje, das 22h às 5h de amanhã. As interdições acontecem na Rua São Francisco Xavier, Av. Francisco Bicalho, Boulevard 28 de Setembro, Rua Visconde de Santa Isabel, Avenida Ataulfo de Paiva (das 21h às 6h), Rua Visconde de Pirajá, Av. Dom Hélder Câmara, Avenida Pastor Martins Luther King, Rua das Safiras, Rua 24 de Maio (das 22h às 7h), Rua Visconde de Santa Isabel, Rua Teodoro Silva, Rua José do Patrocínio, Rua Barão do Bom Retiro, Estrada João Paulo, Rua Ibiapina, Avenida Amaro Cavalcanti, Rua Guaianases, Avenida Brás de Pina, Rua João Vicente, Rua José Maurício, Estrada da Barra da Tijuca, Estrada de Jacarepaguá, Estrada do Guerenguê e Avenida Geremário Dantas. Das 22h às 6h, as vias interditadas serão a Avenida Itaoca, Rua Leopoldina Rego, Rua Uranos, Rua Santiago, Estrada do Mendanha, Rua Arthur Rios, Avenida Alberico Diniz e Estrada do Japoré, Estrada da Posse, Avenida Santa Cruz e Avenida Marechal Fontenelle.

Haverá interdições parciais do programa ainda na pista lateral da Avenida Brasil. Das 21h às 15h30, no sentido Campo Grande, as interdições acontecem entre as passarelas 11 e 17 e entre o Viaduto de Manguinhos e a Passarela 7. Neste mesmo horário, no sentido Centro, os trechos interditados se localizam entre as passarelas 11 e 16, e 6 e 9. Das 22h às 5h, haverá interdições na pista central do sentido Centro, desde o Viaduto de Manguinhos até a Passarela 7.

Acari e Costa Barros

Para a realização de obras, será interditado o tráfego de veículos em uma faixa, alternadamente, na Avenida Pastor Martin Luther King Júnior, no trecho compreendido entre Estrada de Botafogo e a Avenida Prefeito Sá Lessa. A interdição vai até as 18h do dia 30 de julho de 2011.

Bangu

A Estrada do Engenho ficará interditada em meia pista, no trecho entre as ruas Sainá e a Sul América, no sentido de circulação da primeira para a segunda via, para realização de obras de urbanização. Os veículos com destino à Rua Sul América deverão seguir pelas ruas Sainá e Ceres, retornando ao eixo viário. A interdição é válida até 10 de agosto.

Para a realização de obras, foi autorizada a interdição, em meia pista, de forma alternada, da Av. Doutora Maria Estrela na interseção com a Estrada da Água Branca. Haverá interdição ao tráfego de veículos, em meia pista, da Estrada da Água Branca, no trecho entre a Rua Imeneari e a Rua Doutora Maria Estrela, no sentido de circulação da primeira para a segunda. O tráfego com destino à Rua Doutora Maria Estrela será desviado pela Rua Imeneari e Av. Ministro Ari Franco, retornando ao eixo original. A interdição terá validade até as 24h do dia 25 de agosto de 2011.

Barra da Tijuca e São Conrado

A Avenida Ayrton Senna ficará interditada próximo ao número 3.400, sentido Barra da Tijuca.. As obras fazem parte do alargamento e implantação de nova rede de drenagem na Avenida Ayrton Senna. Estão sendo investidos R\$ 43,4 milhões com o objetivo de dobrar a capacidade da via para receber veículos no trecho em frente à Vila do Pan, sentido Barra da Tijuca, e acabar definitivamente com os bolsões de água que costumam ser formados em dias de chuva. O projeto, elaborado pela Secretaria Municipal de Obras (SMO), prevê a construção, num trecho de 820 metros, de nova pista com duas novas faixas de rolamento onde hoje existem o canteiro central e um posto de gasolina.

O entorno da Cidade da Música, em frente ao posto de polícia na Avenida Ayrton Senna, está interditado até o dia 23 de junho, para obras de realinhamento de via. Está liberado ao tráfego um retorno provisório, construído atrás do posto de polícia.

Em função das obras da linha 4 do Metrô, o traçado da Avenida Armando Lombardi foi modificado. O retorno sentido Recreio, do lado oposto do Barra Point, foi fechado. A opção de retorno para os motoristas deve ser por baixo da Ponte do Joá. Além disso, o retorno sentido Recreio pode ser feito pela própria Armando Lombardi e Avenida Ministro Ivan Lins, ou pela orla. Os veículos que vêm do Jardim Oceânico podem utilizar a Avenida do Pepê, a Rua Sargento João de Faria e a Ministro Ivan Lins para acessar o Recreio. Por solicitação da Prefeitura, o Metrô construiu uma passarela de acesso em frente ao Condado de Cascais, para a travessia de pedestres.

O tráfego de veículos na Estrada Vereador Alceu de Carvalho, sentido Vargem Grande, entre o acesso às Avenidas das Américas e Teotônio Vilela, será interditado até 31 de julho, para obras da Transoeste. O tráfego de veículos vindos da Estrada do Pontal para a Avenida das Américas será desviado até o retorno mais próximo.

Para a realização de recuperação asfáltica, as estradas da Barra da Tijuca e do Itanhangá serão parcialmente interditadas, até 12 de junho, sempre em dois horários: das 10h às 16h e das 20h às 5h do dia seguinte.

Centro

Para a realização de obras no Museu de Arte do Rio, na Saúde, ficarão interditadas, até 6 de fevereiro de 2012, as seguintes vias: Rua Américo Rangel, entre as avenidas Rodrigues Alves e Venezuela e no trecho entre a Avenida Venezuela e a Rua Sacadura Cabral; Uma faixa da Praça Mauá, no trecho compreendido entre a Rua Sacadura Cabral e a Avenida Venezuela, junto às edificações de números 5 e 10, no lado oposto à praça, deixando livre duas faixas de tráfego a serem utilizadas para acessar a Avenida Rodrigues Alves. E a Rua Dídimo, entre as ruas Henrique Valadares e do Senado, será interditada ao tráfego de veículos para içamento de equipamentos até a meia-noite do dia 5 de junho.

Cordovil

Interdição ao tráfego de veículos da seguinte forma:

- Total, na Pista Central do sentido Centro, da Av. Brasil com o desvio do tráfego de veículos para a Pista Lateral na agulha existente após a passarela 20, defronte a Cidade Alta, com os veículos retornando para pista Central da Av. Brasil na agulha existente defronte ao Trevo das Missões próximo ao nº 13.629, sempre no período das 23h às 4h do dia seguinte;

- Parcial, uma faixa de rolamento por vez, na Pista Lateral sentido Centro, da Avenida Brasil, sempre nos períodos entre 11h e 15h30min e das 23h às 4h do dia seguinte;

- Total, na Pista Central sentido Zona Oeste, da Av. Brasil com o desvio do tráfego de veículos para a Pista Lateral na agulha existente defronte ao Trevo das Missões com os veículos retornando para pista Central da Av. Brasil na agulha existente 100m antes da passarela 20, sempre no período de 23h às 4h do dia seguinte;

- Parcial, uma faixa de rolamento por vez, na Pista Lateral sentido Zona Oeste, da Av. Brasil, sempre nos períodos entre das 7h às 16h e das 23h às 4h do dia seguinte.

As interdições acontecem hoje e nas seguintes datas: de hoje a 3, 6 a 10, 13 a 17, 20, 21, 27 a 30 de junho, e 1, 4 a 8 de julho de 2011.

Inhoaíba

Obras de infraestrutura na Estrada de Inhoaíba causarão interdição de uma faixa da via, de forma alternada, no trecho entre a Rua do Papagaio e a Estrada do Campinho. A interdição é válida até 20 de setembro.

Jacarepaguá

Uma das faixas, em ambos os sentidos da Avenida Engenheiro Sousa Filho e da Estrada de Jacarepaguá, será interditada, de forma alternada, até 15 de junho, em dois horários: das 10h às 16h e das 20h às 5h do dia seguinte. O trânsito nos trechos interditados funcionará em sistema de pare e siga.

Parada de Lucas

A Rua Iraçu será parcialmente interditada até 21 de junho para a realização das obras do programa "Bairro Maravilha". A interdição acontecerá diariamente, sempre das 8h às 17h.

Realengo e Jardim Sulacap

Está autorizada, para a realização de obras, a interdição de uma faixa de rolamento por sentido, de forma não concomitante, da Avenida Marechal Fontenele, até 6 de julho. Na pista sentido Jardim Sulacap, a interdição acontece no trecho entre a Rua Piraquara e a Avenida Carlos Pontes. Já no sentido Realengo, a interrupção do tráfego acontece entre a Avenida Carlos Pontes e a Rua Campos Melo. A via será liberada entre 6h e 10h, na pista sentido Jardim Sulacap, e entre 17h e 21h, na pista sentido Realengo.

Recreio dos Bandeirantes

A pista sentido Avenida Lucio Costa da Avenida Pedro Moura ficará interditada ao tráfego de veículos, no trecho entre o número 35 da via e a Rua Professor Hermes Lima, para a realização de obras de implantação de nova ponte sobre o Canal das Taxas. A interdição vai até 6 de julho.

Rio Comprido, Cosme Velho e Lagoa

Para a realização de obras, haverá interdição parcial ao tráfego de veículos nas Galerias dos Túneis Andre Rebouças e Antonio Rebouças de forma alternada e sempre com a interdição de somente uma das faixas de rolamento. A interdição será realizada hoje e nas seguintes datas: hoje, amanhã e nos dias 5 a 9, 12 a 16, 19 a 21, 26 a 30 de junho de 2011, sempre das 23h às 5h do dia seguinte.

Santíssimo

A Estrada do Lameirão terá interdição parcial de maneira alternada, em trechos de no máximo 50m, entre a Avenida Santa Cruz e a Estrada da Posse, para a duplicação da via e realização de obras de drenagem. As interdições acontecerão até 20 de dezembro.

Sepetiba

Por conta das obras de saneamento, a Estrada São Tarcísio ficará interditada, de hoje até 30 de junho, no trecho compreendido entre Rua Paranambi e Rua Dr. Raul Boaventura. Os veículos terão como opção de tráfego o seguinte trajeto: Rua Aristides Gouveia e Rua Bom Nome. Haverá bloqueio viário na Estrada São Tarcísio x Rua Paranambi, Estrada São Tarcísio x Rua Dr. Raul Boaventura, Rua Café Filho x Rua Aristides Gouveia.