



Esquema especial para implosão do antigo prédio da Companhia Lanifício Alto da Boavista, na Mangueira

A Prefeitura do Rio montou esquema especial para a implosão da antiga fábrica da Companhia Lanifício Alto da Boavista, na Rua Visconde de Niterói, nº 448, na Mangueira, às 7h deste domingo (24/8). Haverá interdição de trechos da Rua Visconde de Niterói e da Avenida Bartolomeu de Gusmão, a partir das 5h30.

Por uma questão de segurança, os moradores dos imóveis localizados na área de segurança máxima (raio de 150 metros) deverão deixar as suas casas às 6h de domingo. Saiba mais no boletim especial: http://bit.ly/Implosao_CiaLanificio

🎯 Principais intervenções

Informações sobre o trânsito em tempo real no Twitter: www.twitter.com/operacoesrio

🎯 Porto Maravilha

Novas alterações no tráfego em trecho da Av. Rodrigues Alves

Desde sábado (16/08), a Avenida Rodrigues Alves opera com novas alterações no trânsito devido à continuidade das obras de demolição do Elevado da Perimetral. O fluxo no trecho entre a Praça Mauá e a Rua Souza e Silva, que era concentrado na pista do lado continente, foi desviado para as três faixas do lado mar. A alteração vale pelo período de 30 dias e impede acesso direto à Avenida Barão de Tefé pela Avenida Rodrigues Alves. Saiba os detalhes em: <http://bit.ly/1tFk3jd>

São Cristóvão: alterações de trânsito começaram dia 09/08 para continuidade de obras de adutora

Desde sábado (09/08), o trecho da pista lateral da Avenida Brasil, entre as ruas Santos Lima e São Cristóvão, e o trecho da Rua Ricardo Machado, entre as ruas General Almérico de Moura e Francisco Palheta, estão interditados. O fechamento por um período de 90 dias permitirá a continuidade das obras de construção da adutora que ligará o Reservatório do Pedregulho (São Cristóvão) ao Reservatório do Morro do Pinto (Região Portuária). Veja os detalhes no boletim especial: bit.ly/1sF09aT

Zona Oeste

Estr. Outeiro Santo interditada entre as estradas da Ligação e Rodrigues Caldas

A Estrada do Outeiro Santo, localizada na Taquara (Jacarepaguá), na altura dos números 1424 e 1498, entre a Estrada da Ligação e a Estrada Rodrigues Caldas, foi interditada para pedestres e automóveis, em 18 de agosto, para realização das obras do viaduto da Estrada do Rio Grande, que fazem parte da TransOlimpica, via expressa que ligará a Barra a Deodoro. A população pode utilizar um serviço de vans, gratuito, oferecido de segunda a sexta,

de 6h às 22h, e faz o trajeto Estrada do Outeiro Santos, Estrada da Ligação, Rua Ipadú e Estrada Rodrigues Caldas. Saiba os detalhes em: <http://bit.ly/1tFk3jd>

Zona Sul

Linha 4 do Metrô: novas intervenções viárias na Zona Sul

Uma faixa das avenidas Delfim Moreira (Leblon) e Vieira Souto (Ipanema) está interditada desde sábado (02/08), na altura do Jardim de Alah, sentido Avenida Niemeyer, para obra de reparação de uma tubulação da Cedae, próxima às obras da Linha 4 do Metrô. O Consórcio Linha 4 Sul, responsável pelas obras entre Ipanema e Gávea, realizará o serviço, previsto para durar 15 dias. O fluxo de veículos pelas avenidas será preservado. Não haverá alteração de itinerário das linhas de ônibus que trafegam pelo local. Operadores de tráfego trabalharão na região para orientar condutores e pedestres.

Centro

Trechos das ruas do Senado e Inválidos serão interditados para obras

De acordo com a CET-Rio, para obras de troca de tubulação de água e esgoto, a partir deste sábado, dia 23 de agosto, por 60 dias, serão interditadas as seguintes vias:

- Rua do Senado, no trecho compreendido entre a Rua Ubaldino do Amaral e a Rua Gomes Freire;
- Rua dos Inválidos, no trecho compreendido entre a Rua da Relação e a Rua Visconde do Rio Branco.
- Será implantado duplo sentido de circulação na Rua do Senado, entre a Rua do Ubaldino do Amaral e a edificação de nº 114.
- Será alterado o sentido de circulação viária na Rua Ubaldino do Amaral, no trecho compreendido entre a Rua Carlos de Carvalho e a Rua do Senado, com sentido da primeira para a segunda.

Painéis de mensagens variáveis e controladores de tráfego orientarão os motoristas.

Mudança de itinerários e pontos de ônibus no Centro

Acesse o link e veja todas as alterações dos itinerários e dos pontos de ônibus que circulam na região do Centro do Rio: <http://bit.ly/1gYlyDR>

Vias Expressas

Rioluz realiza serviços de manutenção na Av. Brasil, entre Irajá e Realengo

A Rioluz informa que, a partir de hoje, das 22h30 às 4h, realizará serviços de manutenção na iluminação em trecho do canteiro central da Avenida Brasil, entre os bairros de Irajá e Realengo. Técnicos da empresa realizarão a manutenção de pontos de luz, troca de lâmpadas queimadas e reparos em redes subterrâneas. A previsão é que os trabalhos terminem na próxima sexta-feira, dia 22 de agosto.

Programação de manutenção nos túneis

Veja, no Boletim de Principais Interdições, a programação completa das manutenções e interdições que acontecerão no ano de 2014 em todos os túneis da cidade: <http://bit.ly/1tFk3jd>

Veja todas as interdições viárias autorizadas na cidade do Rio de Janeiro, em decorrência de obras, eventos e outros motivos, no boletim de interdições programadas: <http://bit.ly/1tFk3jd>

Nesta Tarde, O Sistema BRT Opera Normalmente.

CORREDOR TRANSOESTE

Expresso Santa Cruz X Alvorada (Direto): Intervalos de 6 minutos.

Expresso Santa Cruz X Recreio: Intervalos de 04 minutos.

Pingo D'água X Alvorada(Direto) : Intervalos de 06 minutos.

Expresso Pingo D'água X Recreio: Intervalos de 04 minutos.

Parador Mato Alto X Alvorada: Intervalo De 07 minutos.

Expresso Paciência X Salvador Allende: Intervalos de 06 minutos.

Parador Campo Grande X Santa Cruz: Intervalos de 04 minutos.

Expresso Mato Alto x Alvorada : Intervalo de 6 minutos.

CORREDOR TRANSCARIOCA

Semidireto Galeão X Alvorada: Intervalos de 20 minutos.

Expresso Madureira X Alvorada: Intervalos de 05 minutos.

Parador Madureira X Alvorada: Intervalos de 05 minutos.

TransCarioca começa a operar novas linhas alimentadoras na segunda

A Secretaria Municipal de Transportes e o Consórcio BRT informam que, desde segunda-feira (18/8), mais uma etapa do processo de racionalização das linhas de ônibus das regiões de Jacarepaguá e Madureira teve início. Foram implantadas as quatro novas Linhas Alimentadoras em substituição às linhas convencionais 761, 762, 763 e 764. Saiba mais: <http://bit.ly/1kHy3uj>

METRÔ RIO

O MetrôRio opera normalmente nas linhas 1 e 2.

Assessoria de Comunicação:

(21) 9948-2634 – Gabrielle Campos (das 5h às 14h)

(21) 9936-7392 – Bete Nogueira (das 9h às 18h)

(21) 9493-6481 – Anderson Baltar (das 10h às 19h)

(21) 9326-9322 – Daniela Bottino (das 15h às 24h)

(21) 9836-7974 – Andréa Rosa (coordenação)

MetrôRio: (21) 3987-6203 - metrorio@comunicacaomais.com.br

Mais informações em: <http://www.metrorio.com.br/>

SUPERVIA

SuperVia oferecerá mais de 7 mil lugares adicionais para o jogo entre Flamengo x Atlético-MG, nesta quarta-feira (20/08)

A SuperVia disponibilizará 7.200 lugares adicionais após a partida entre Flamengo e Atlético-MG, que acontecerá às 22h desta quarta-feira, dia 20, no estádio do Maracanã. Serão oferecidas viagens extras após o jogo com partidas iniciadas da Estação Intermodal Maracanã para os ramais Santa Cruz, Japeri e Saracuruna. Para a ida ao jogo, os passageiros podem consultar a grade horária planejada para cada ramal nas estações, na seção "Planeje a Sua Viagem" disponível no aplicativo e no site da concessionária www.supervia.com.br, ou por meio do SuperVia Fone, no número 0800 726 9494 (24 horas por dia)

Os ramais de Deodoro, Japeri, Santa Cruz, Saracuruna e Belford Roxo operam normalmente.

Assessoria de Comunicação:

Flavia Trece – flavia.trece@cdn.com.br - (21) 3626-3778

Rafael Brakarz – rafael.brakarz@cdn.com.br - (21) 3626-3701

Informação Infraero

Segundo a Infraero, os aeroportos Internacional Antônio Carlos Jobim e Santos Dumont operam em condições visuais para pousos e decolagens. Até as 17h35 de hoje, dos 94 voos domésticos previstos para o Galeão, três atrasaram e 14 foram cancelados. Entre os 15 internacionais, dois foram cancelados. No Santos Dumont, dos 116 voos programados, houve seis atrasos e nove cancelamentos.

Defesa Civil

A Defesa Civil do município registrou 18 ocorrências entre 10h31 e 17h30 desta quarta-feira, dia 20. Em caso de emergência, ligue 199.

Nível dos Rios e Lagoas





Os níveis da Lagoa Rodrigo de Freitas variaram no regime de normalidade, assim como as lagoas da Tijuca, Jacarepaguá e Marapendi, e os rios e canais de Sernambetiba e do Mangue.

Previsão do Tempo

Aviso de ressaca entre esta quinta (21) e sexta-feira (22)

Centro de Hidrografia da Marinha informa que ondas entre 2,5m e 3m podem atingir o litoral do Rio das 21h de quinta até 15h de sexta (22/8).

Previsão para o Município do Rio de Janeiro

	Noite 20/08/2014	Madrugada 21/08/2014	Manhã 21/08/2014	Tarde 21/08/2014
Condição do tempo				
Céu	Parcialmente Nublado	Parcialmente Nublado	Parcialmente Nublado	Parcialmente Nublado
Precipitação	Sem Chuva	Sem Chuva	Sem Chuva	Sem Chuva
Vento	Fraco de E/SE	Fraco de NE/E	Fraco de N/NE	Fraco a Moderado de E/SE
Temperatura Máxima / Mínima	Estável	Estável	Estável	Estável
	Dia 20/08/2014 - Máx.: 27°C - Mín.: 15°C			
Tábua de Marés (fonte: DHN)	Alta: 0,9m às 23h09min do dia 20/08/2014			
	Baixa: 0,3m às 06h39min do dia 21/08/2014			
	Alta: 1,0m às 12h56min do dia 21/08/2014			

Condições meteorológicas observadas no período:

A atuação do sistema de alta pressão atmosférica reduziu a nebulosidade e manteve o céu parcialmente nublado, nas últimas 24h. Sendo assim, as concentrações dos poluentes tiveram uma pequena redução, porém a qualidade do ar permaneceu classificada entre boa e regular nos bairros monitorados.

Tendência da qualidade do ar para as próximas 24h:

A intensificação do sistema de alta pressão manterá o tempo estável e com poucas nuvens. Diante dessa condição meteorológica, espera-se que as concentrações dos poluentes apresentem uma suave elevação e que a qualidade do ar fique classificada entre boa e regular no município do Rio de Janeiro.

ESTAÇÃO DE MONITORAMENTO DA QUALIDADE DO AR	ÍNDICE DE QUALIDADE DO AR (IQA)	POLUENTE DETERMINANTE DO IQA	CLASSIFICAÇÃO DA QUALIDADE DO AR
CENTRO	18	O ₃	BOA
COPACABANA	34	PM ₁₀	BOA
SÃO CRISTÓVÃO	34	PM ₁₀	BOA
TIJUCA	34	NO ₂	BOA
IRAJÁ	36	PM ₁₀	BOA
BANGU	54	O ₃	REGULAR
CAMPO GRANDE	37	O ₃	BOA
PEDRA DE GUARATIBA	41	O ₃	BOA
UNIDADE MÓVEL MADUREIRA	TEMPORARIAMENTE INDISPONÍVEL		

LEGENDA: PM₁₀ – PARTÍCULAS INALÁVEIS O₃ - OZÔNIO NO₂ – DIÓXIDO DE NITROGÊNIO

*Boletim enviado pela SMAC às 17h do dia 20/08/14.





DIAGNÓSTICO DA QUALIDADE DA ÁGUA



Estado de EQUILÍBRIO




Cenário 1





PRÓPRIA IMPRÓPRIA

Proteção das Comunidades Aquáticas

Indica a ocorrência de alterações no equilíbrio do ecossistema que podem levar a mortandade de peixes. A cor da bandeira é baseada na concentração de oxigênio dissolvido (OD) na água, fundamental para a vida aquática.




 **Estado de EQUILÍBRIO**
Condições adequadas para a preservação da vida aquática. [OD ≥ 4mg/L]

 **Estado de ALERTA**
Condições transitórias/instáveis que, caso agravadas, podem comprometer a sobrevivência das comunidades aquáticas. [2 ≤ OD < 4mg/L]

 **Estado CRÍTICO**
Condições inadequadas para a preservação da vida aquática, podendo levar à mortandade de peixes. [OD < 2mg/L]

Cenários do Plano de Contingência

Compreende um conjunto de 7 situações/eventos adversos que podem conferir risco à qualidade ambiental da Lagoa e ao seu entorno (para maiores detalhes sobre o Plano de Contingências e Monitoramento da Lagoa veja no site).

 Até 1 cenário  Com 2 cenários  Com 3 ou + cenários

Cenário 1 Detecção de lançamento de efluente reativo na presença de Reagente de Nessler (avaliação qualitativa para amônia);

Cenário 2 Lançamento acidental de efluentes (óleos, esgoto, produtos químicos e outros);

Cenário 3 Presença atípica de resíduos sólidos junto às comportas ou no espelho d'água, com necessidade de equipamentos especiais para a retirada;

Cenário 4 Situação de níveis extremos do espelho d'água (superior à 0,80m; inferior à 0,20m datum imbituba);

Cenário 5 Detecção visual de alteração no comportamento da fauna;

Cenário 6 Índice de proteção das comunidades aquáticas em estado de alerta ou crítico (diagnóstico fornecido pela SMAC);

Cenário 7 Detecção visual de mortandade de organismos.

Recreação de Contato Secundário

Recreação de contato secundário: atividades em que o contato com a água é esporádico ou acidental e a possibilidade de ingerir água é pequena, como na pesca, atividades desportivas e recreativas no espelho d'água.

Atividades de contato secundário permitidas:

ATIVIDADES DESPORTIVAS:

Trecho 1*: remo em todas as suas modalidades;
Trechos 1 e 2*: iatismo (classes "optimist", pinguim e "laser");
Trecho 3*: esqui aquático (segundo regulamento).

ATIVIDADES RECREATIVAS:

a) pedalinhos e barcos sem motor até três metros;
b) barco a motor destinado exclusivamente a passeios turísticos e educação ambiental;

Neste boletim são consideradas as coletas do período de 23/07 a 11/08. A classificação para o contato secundário é baseada na análise dos seis últimos resultados do parâmetro *E. coli*, segundo a Resolução CONAMA 357/2005, para água salobra Classe 2.

*Parâmetros de uso conforme Decreto Municipal nº18.415/2000