



Previsão do Tempo





Aviso de ressaca para a cidade do Rio de Janeiro

Ondas de até 3 metros podem atingir a orla da cidade do Rio de Janeiro até às 9h de domingo, dia 31/07, de acordo com o Centro de Hidrografia da Marinha.

RECOMENDAÇÕES:

- Evitar o banho de mar em áreas que estejam em condições de ressaca;
- Evitar a prática de esportes no mar;
- Não permanecer em mirantes na orla ou em locais próximos ao mar durante o período de ressaca;
- Os frequentadores de praias devem seguir as orientações das equipes do Corpo de Bombeiros;
- Os pescadores devem evitar navegar durante o período de ressaca;
- Evitar trafegar de bicicleta na orla caso as ondas estejam atingindo a ciclovia;
- Não entrar no mar para resgatar vítimas de acidente. Neste caso, acione imediatamente as equipes do Corpo de Bombeiros pelo telefone 193.

Previsão para o Município do Rio de Janeiro

	Tarde 30/07/2016	Noite 30/07/2016	Madrugada 31/07/2016	Manhã 31/07/2016
Condição do tempo				
Céu	Nublado a Parcialmente Nublado	Parcialmente Nublado	Parcialmente Nublado	Parcialmente Nublado
Precipitação	Sem chuva	Sem chuva	Sem chuva	Sem chuva
Vento	Moderado de E/SE	Moderado de E	Fraco a Moderado de NE/E	Fraco a Moderado de NE/E
Tendência da Temperatura	Estável	Estável	Estável	Estável

Previsão das temperaturas máximas e mínimas para o dia 30/07/2016

Barra/Jacarepaguá	Centro/Grande Tijuca	Zona Norte	Zona Oeste	Zona Sul
Máx.: 26 °C Mín.: 18 °C	Máx.: 26 °C Mín.: 15 °C	Máx.: 27 °C Mín.: 15 °C	Máx.: 26 °C Mín.: 17 °C	Máx.: 24 °C Mín.: 17 °C

Tábua de Marés (Fonte: DHN)

Alta: 1,0m às 13h51min do dia 30/07/2016
Baixa: 0,4m às 19h17min do dia 30/07/2016
Alta: 0,9m às 00h19min do dia 31/07/2016
Baixa: 0,2m às 07h32min do dia 31/07/2016



Rio 2016: As operações da cidade para início dos Jogos Olímpicos

A uma semana do início dos Jogos Olímpicos Rio 2016, a cidade se prepara para sediar o maior evento esportivo do planeta. Nos próximos dias, a rotina dos cariocas vai mudar, com alterações de trânsito que antecedem e preparam para o período olímpico. Os cariocas devem estar atentos às mudanças e, sempre que possível, dar preferência ao uso de transporte público em seus trajetos. Saiba de todos os detalhes: bit.ly/OperaçõesdacidadeinícioRio2016

Rio 2016: Esquema especial de trânsito para a Cerimônia de abertura começa no dia 3 de agosto no entorno da região do Maracanã

O atual esquema de trânsito amplia os horários e áreas interditas inicialmente divulgadas, por solicitação das Forças de Segurança. Além dos 650 controladores da CET-Rio e agentes da Guarda Municipal, serão utilizados na operação 70 painéis de mensagens variáveis - entre fixos e móveis - que informarão sobre as alterações, 65 veículos operacionais e 85 motocicletas para monitoramento de toda a região e rápido deslocamento em caso de alguma necessidade. Todos os detalhes no Boletim especial: bit.ly/Cerimoniadeabertura

Planejamento operacional para os Live Sites do Porto, Madureira e Campo Grande

O planejamento desses grandes locais de confraternização para os Jogos Olímpicos e Paralímpicos Rio 2016 abrange as áreas de trânsito, transportes, ordem pública, turismo e limpeza urbana.

A partir de 5 de agosto, quando começa oficialmente a Rio 2016, abre ao público também o Boulevard Olímpico, o maior Live Site da história dos Jogos Olímpicos. O projeto, uma realização da Prefeitura do Rio, vai transmitir as principais competições esportivas e promover eventos diversos a todos os cariocas e turistas. O Boulevard Olímpico é gratuito e terá três espaços montados na cidade: na área do Porto Maravilha; no Parque Madureira e no Centro Esportivo Miécimo da Silva, em Campo Grande. Confira todas as informações no boletim especial: http://bit.ly/Live_Sites

Rio 2016: implantação das faixas olímpicas começou dia 25 de julho

A Prefeitura do Rio começou a implantar as Faixas Olímpicas nas principais vias da cidade a partir desta segunda-feira, dia 25/07. O sistema consiste na sinalização de uma faixa de tráfego dedicada à Família Olímpica (veículos credenciados pelo Comitê Organizador Rio 2016) e se estenderá até o dia 22 de agosto. O objetivo é facilitar o deslocamento dos competidores entre a Vila dos Atletas e as instalações dos Jogos Olímpicos Rio 2016. Saiba mais: <http://ow.ly/D1zS302gyxO>

Vias do entorno do Estádio Olímpico operam com mão invertida desde 23/07

O Estádio Olímpico receberá as disputas de atletismo e algumas partidas de futebol dos Jogos Olímpicos e Paralímpicos Rio 2016. Para viabilizar as competições, o entorno do Engenheiro tem operações especiais de tráfego, que englobam a mudança no sentido de vias, a proibição de estacionamento e o bloqueio de ruas.

No sábado, dia 23 de julho, a Prefeitura do Rio iniciou a inversão de mão de algumas vias, que permanecerão com o sentido alterado até o final das Paralimpíadas. Para os jogos de futebol no Engenheiro, há interdições previstas nos dias 3, 4, 6 e 7 de agosto, das 10h à 1h do dia seguinte. Os fechamentos para provas de atletismo ocorrem nos dias 12, 13 e de 15 a 18 de agosto, das 6h30 à 1h do dia seguinte e nos dias 14, 19 e 20 de agosto, entre 10h e 1h.

Os bloqueios e as proibições de estacionamento vão impactar diretamente os moradores do entorno das instalações olímpicas. Os acessos às residências serão modificados e o tráfego de veículos interrompido. A Prefeitura do Rio pede que todos os moradores apresentem a credencial fixada no vidro do para-brisa dianteiro. Veja mais: <http://ow.ly/6hfL302nxzH>

Parque Olímpico | Av. Olof Palme foi interditada em 24/07

Para viabilizar a operação do evento, as interdições na região tiveram início no **dia 24 de julho, com o fechamento da Avenida Olof Palme**, entre a Estrada dos Bandeirantes e a Av. Salvador Allende (ao lado do RioCentro). A partir do dia 5 de agosto (data da cerimônia de abertura e feriado municipal), todo o entorno do Parque Olímpico, na Barra da Tijuca, será bloqueado e permanecerá assim até o dia 21 de agosto. Ao todo, 13 linhas de ônibus municipais que passam pela região terão seus itinerários ajustados. Veja todos os detalhes: <http://ow.ly/XoBR302sclz>

Linha Amarela | Faixa reversível suspensa desde 25/07

A faixa reversível, que funciona na parte da manhã no sentido Centro, estará desativada do dia 25 de julho até 22 de agosto. Neste período, os acessos 1A (Estrada do Pau-Ferro), 2 (Méier), 3 (Engenho de Dentro), 4 e 4A (Av. Dom Helder Câmara) ficarão fechados, no sentido Centro da via expressa, das 6h às 10h, de segunda à sexta-feira.

Alternativa de seguintes: Grajaú- Jacarepaguá, Rua Dias da Cruz, Rua Goiás e Avenida Dom Helder Câmara. O operação de fechamento do acesso 8, que já é realizada atualmente, será mantida. Entre 15h e 21h, o acesso 8 (Leopoldo Bulhões) da Linha Amarela será bloqueado, sentido Barra, de segunda a sexta. Veja mais: <http://ow.ly/KF11302xnWj>

Rio 2016: Entorno do Complexo Esportivo de Deodoro terá operação especial de tráfego

Interdições na região ocorrem, diariamente, entre os dias 31 de julho e 20 de agosto. Veja todos os detalhes no boletim especial: <http://bit.ly/EntornodeDeodoro>

Rio 2016: Área do Maracanã terá operação especial para os jogos de Futebol e Voleibol

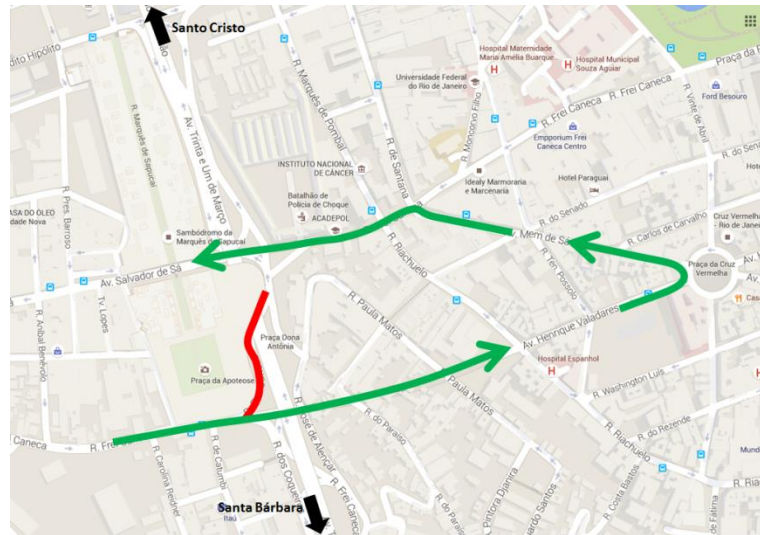
Os estádios do Maracanã e do Maracanãzinho serão o palco das disputas, respectivamente, do futebol e do vôlei nos Jogos Olímpicos Rio 2016. Para viabilizar as competições, a região terá operações especiais de tráfego, que englobam a proibição de estacionamento e o bloqueio de ruas. Veja: <http://ow.ly/eE2D302BKos>

Rio 2016: Região de Copacabana terá esquema especial e tráfego para receber competições olímpicas

Uma das mais importantes áreas dos Jogos Olímpicos e Paralímpicos Rio 2016, a região de Copacabana - formada pelas instalações montadas na Lagoa, no Forte de Copacabana, no Leme e na Marina da Glória - receberá sete modalidades olímpicas: Vôlei de Praia, Remo, Maratona Aquática, Ciclismo de Estrada, Triatlo, Canoagem de Velocidade e Vela. Para viabilizar as competições, a Prefeitura do Rio preparou esquema operacional, com proibição de estacionamento, pontos de bloqueio para veículos e de acessos de pedestres. Veja os detalhes no boletim especial: <http://ow.ly/s2QB302BKxl>

Alça da Frei Caneca para Av Salvador de Sá está fechada desde 17/07

Desde domingo (17/07), a alça ao lado do Sambódromo que liga a Rua Frei Caneca à Avenida Salvador de Sá está fechada. Esse fechamento ocorre para montagem de estruturas que irão atender as provas de Tiro com arco nos Jogos Olímpicos e Paralímpicos, do dia 6 ao dia 12 de agosto e do dia 10 ao dia 17 de setembro e as provas de Maratona nos Jogos Olímpicos, nos dias 14 e 21 de agosto. Os veículos devem seguir pelo Túnel Martin de Sá, Avenida Henrique Valadares, Praça da Cruz Vermelha, Avenida Mem de Sá e Rua Frei Caneca. A reabertura dessa alça será no dia 19 de setembro.



Regras de circulação de caminhões ampliadas desde 18/07

As regras de limitação de caminhões foram ampliadas para os jogos Olímpicos Rio 2016. Os principais pontos de restrição serão a Avenida Brasil, a Linha Amarela, a Linha Vermelha e outros dois polígonos <http://bit.ly/29wYQXS>

Ponte do Saber e acesso ao Fundão estão fechados parcialmente

A Cidade Universitária, na Ilha do Fundão, terá papel importante na circulação olímpica. Para adequar a tráfego viário para o período olímpico, desde a manhã do dia 18 de julho, não é permitido trânsito de passagem durante o período da tarde. A circulação dentro da Cidade Universitária, pelo Acesso 3, está restrita aos veículos que terão como destino a própria Ilha do Fundão (estudantes, trabalhadores e moradores locais), além da família olímpica. Acesse o boletim especial e veja todos os detalhes: <http://bit.ly/29IDNft>

Bloqueado o estacionamento do Parque dos Patins desde o dia 11/07

O estacionamento do Parque dos Patins está fechado para montagem e operação da instalação olímpica e paralímpica de Remo e Canoagem na Lagoa Rodrigo de Freitas. Essa instalação terá competições nos Jogos Olímpicos entre os dias 6 e 21 de agosto e nos Jogos Paralímpicos entre os dias 9 e 16 de setembro. O estacionamento será reaberto no dia 30 de setembro.

APCCs estão suspensas até 19 de setembro

A CET-Rio informa que estarão suspensas as Áreas de Proteção ao Ciclismo de Competição do Aterro do Flamengo e da Reserva no período compreendido entre 15 de Julho e 19 de Setembro de 2016. A reabertura está prevista para após as Paralimpíadas (tanto Aterro quanto Reserva/Barra), no dia 19 de setembro.

Principais intervenções

Informações sobre o trânsito em tempo real no Twitter: www.twitter.com/operacoesrio

Vias Expressas

Inaugurada a segunda galeria do Túnel Prefeito Marcello Alencar

Em 21 de julho, foi inaugurada a galeria mar (sentido rodoviária) do Túnel Prefeito Marcello Alencar, parte da Via Expressa, uma das principais implantadas pelas obras do Porto Maravilha. Em 19 de junho, a galeria continente, no sentido oposto, em direção ao Centro, foi aberta ao tráfego. Com a Via Expressa que liga Avenidas Brasil e Ponte Rio-Niterói ao Parque do Flamengo em operação plena, motoristas podem fazer o percurso de 6,8 km nos dois sentidos. Neste sábado, 23 de julho, passageiros de ônibus municipais e intermunicipais devem ficar atentos às mudanças de trajeto.

ACESSO A VIA EXPRESSA NO SENTIDO RODOVIÁRIA

Do Centro: Avenida Beira-Mar sentido aeroporto, circular o trevo, entrar na Avenida General Justo e seguir em frente rumo ao túnel.

Do Parque do Flamengo: Avenida Infante Dom Henrique (Aterro), seguir em direção à Avenida General Justo que leva ao túnel.

LINHAS DE ÔNIBUS - MUDANÇAS COMEÇOU NESTE SÁBADO (23/07)

Em razão da abertura da segunda galeria do Túnel Prefeito Marcello Alencar, as linhas de ônibus que passam pela região tiveram seus itinerários ajustados. As mudanças começaram neste sábado, 23 de julho. Ao todo, 20 linhas municipais executivas e 36 intermunicipais rodoviárias passaram a seguir pela Via Expressa no sentido Avenida Brasil. Veja todos os detalhes no nosso boletim especial: <http://centrodeoperacoes.rio/bulletins/boletim-6184.pdf>

Linha Vermelha | Interdição noturna sentido Centro até o dia 31/07

Para a continuidade da obra de fresagem e recapeamento na Linha Vermelha, no sentido Centro, é necessária a interdição noturna total ao tráfego de veículos desde terça-feira, dia 19. De domingo à quinta-feira, das 23h às 5h do dia seguinte e às sextas-feiras das 23h50 às 5h de sábado. A interdição está prevista até o dia 31 de julho.

Os motoristas que chegarem até o bloqueio em direção ao Centro serão direcionados da seguinte forma:

I - Bloqueio na Linha Vermelha altura do KM 4.5, sentido Centro, desvio para a Av. Bento Ribeiro Dantas, sentido Barra e acesso à Av. Brasil, sentido Centro.

II - Bloqueio na Saída 10-A da Linha Amarela, acesso para Linha Vermelha, sentido Centro, desvio para a Av. Brasil, sentido Centro.

III - Bloqueio na Ponte do Saber serão desviados para a Av. Bento Ribeiro Dantas, sentido Barra e acesso à Av. Brasil, sentido Centro.

A operação de tráfego contará com controladores de tráfego para a execução dos bloqueios, manutenção da fluidez do tráfego e orientação aos motoristas. Serão utilizadas viaturas e motocicletas, além do reboque posicionado em ponto estratégico, efetuando o bloqueio e retirando eventuais veículos enguiçados ou acidentados. Além disso, painéis de mensagens estarão posicionados orientando os motoristas sobre a interdição. O Centro de Operações Rio (COR) estará monitorando, através das câmeras, toda a operação, e técnicos da CET-Rio estarão prontos para atuar em qualquer eventualidade viária.

RECOMENDAÇÕES IMPORTANTES

Os motoristas, durante os dias e horários de interdição da Linha Vermelha, devem utilizar a Av. Brasil como rota alternativa para seus trajetos. É muito importante que sejam respeitadas as orientações dos Agentes de Trânsito e também de toda sinalização implantada na área. Veja os detalhes nos mapas do boletim de interdições programadas: <http://bit.ly/PrincipaisInterdicoes>

Av. Brasil | tráfego proibido nas faixas seletivas desde o dia 18/07

A CET-Rio informa que, desde o dia 18/07, os motoristas que invadirem as faixas seletivas da Av. Brasil são multados pelos radares implantados ao longo da via e por guardas municipais, posicionados nas passarelas. As faixas seletivas podem ser usadas por **ônibus e táxis**. **A partir do dia 25/07, a seletiva da Av. Brasil também será utilizada pela Família Olímpica.**

Viaduto do Gasômetro tem fechamentos noturnos até o dia 30 de julho

O Viaduto do Gasômetro é interditado, desde a noite de segunda-feira, 18 de julho, para obras de recapeamento no sentido Centro. A Prefeitura do Rio, por meio da Companhia de Engenharia de Tráfego do Rio de Janeiro (CET-Rio), da Companhia de Desenvolvimento Urbano da Região do Porto do Rio de Janeiro (Cdurp) e da Concessionária Porto Novo informam que as intervenções ocorrerão **até o dia 30 de julho**, de segunda a quinta-feira, das 22h às 5h, e aos sábados, das 23h às 6h da manhã. Para a operação, a Concessionária Porto Novo destacou seis operadores de tráfego para orientar motoristas, além de três Painéis de Mensagens Variáveis (PMVs), dois fixos e um móvel.

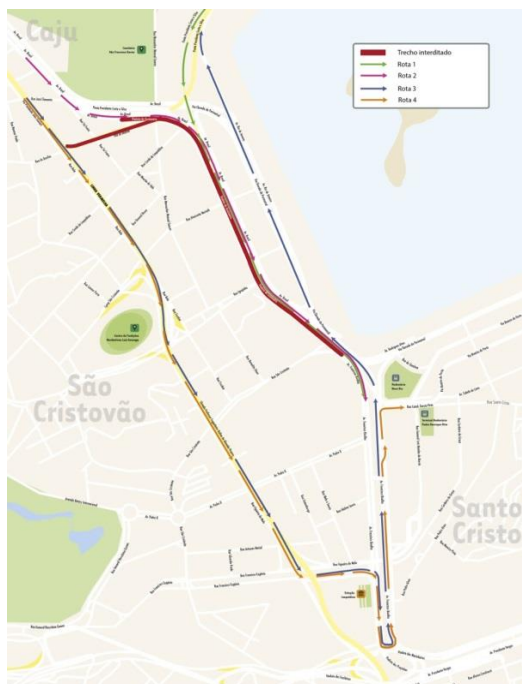
ROTAS ALTERNATIVAS:

Rota 1: Ponte Rio Niterói > alça de descida para a Av. Brasil - sentido Centro > Av. Francisco Bicalho

Rota 2: Av. Brasil > Av. Francisco Bicalho

Rota 3: Linha Vermelha > alça de descida da Rua Francisco Eugênio > retorno sob a linha férrea pela Av. Francisco Bicalho > Gasômetro > acesso à Ponte Rio Niterói

Rota 4: Linha Vermelha > alça de descida da Rua Francisco Eugênio > acesso ao Centro pela Av. Francisco Bicalho > retorno sob a linha férrea > pista lateral da Av. Francisco Bicalho > Rua Comandante Garcia Pires.



Zona Norte

Para o jogo no Estádio Luso Brasileiro haverá interdições na Ilha

A Prefeitura do Rio, por meio da Secretaria municipal de Transportes e CET-Rio, montou um esquema especial de trânsito para a realização do jogo entre Botafogo e Palmeiras pelo Campeonato Brasileiro de futebol, que ocorrerá na Arena Botafogo, Estádio Luso Brasileiro (Portuguesa), no bairro Portuguesa – Ilha do Governador, nesta quarta-feira, dia 31/07. As ruas Haroldo Lobo e Figueira da Foz serão interditadas a partir das 16h, com liberação prevista às 23h.

ALTERAÇÕES NA CIRCULAÇÃO VIÁRIA

A interdição das seguintes vias:

Horário: 16h às 23h.

- Rua Haroldo Lobo, entre a Rua Eduardo Nadruz e a Rua Professor Henrique Roxo;
- Rua Figueira da Foz.

OBS.: Das 16h às 23h, as linhas de ônibus seguirão pela Estrada do Galeão até o retorno, na altura da Rua Haroldo Lobo.

DESVIO DO TRÂNSITO

Os veículos procedentes da Estrada do Galeão com destino à Rua Professor Henrique Roxo seguirão pela Rua Haroldo Lobo, Rua Eduardo Nadruz, Rua Carlos Meziano, Rua Haroldo Lobo, Rua Professor Henrique Roxo. Os veículos procedentes da Rua Carlos Meziano com destino à Estrada do Galeão seguirão pela Rua Eduardo Nadruz e Estrada do Galeão.

A operação de trânsito contará com a participação de controladores de tráfego, agentes da CET-Rio e Guarda Municipal, que trabalharão nos bloqueios, na fluidez e orientação aos motoristas. Serão utilizadas viaturas, motocicletas e um reboque que ficará posicionado em ponto estratégico, efetuando o bloqueio e retirando eventuais veículos quebrados ou acidentados.

O Centro de Operações Rio (COR) estará monitorando, através das câmeras, toda a operação por meio dos técnicos da CET-Rio que estarão prontos para atuar em qualquer eventualidade viária. É muito importante que sejam respeitadas as orientações dos agentes de trânsito e também de toda sinalização implantada na área.

Centro

Obras do VLT na Rua Primeiro de Março vão até 30 de julho

Para a realização de obras do Veículo Leve Sobre Trilhos, está autorizada a interdição parcial ao tráfego de veículos nas seguintes vias:

I – Na interseção da Rua Bento Ribeiro e a Rua Marcílio Dias, em meia pista, de forma alternada, das 22h do dia 1º de julho até as 22h do dia 30 de julho de 2016;

II – Na interseção da Rua Primeiro de Março e a Rua Sete de Setembro, em duas faixas de rolamento, de forma alternada, das 22h do dia 1º de julho até as 22h do dia 22 de julho de 2016.

Deverá ser mantido o acesso da Praça Cristiano Ottoni à Rua Marcílio Dias.

Zona Oeste

Avenida Lúcio Costa tem interdições para obras até 29 de julho

A Avenida Lúcio Costa será interditada para obras na área da Reserva Biológica da Barra da Tijuca, no trecho entre a Rua Adão Pereira Nunes e a Avenida Pedro Moura, **das 11h às 16h e das 22h às 5h do dia seguinte, até o dia 29 de julho**. O desvio do tráfego de veículos deverá ser feito pelas seguintes vias: Avenida Lúcio Costa, Avenida Pedro Moura, Avenida Alfredo Baltasar da Silveira, Avenida das Américas, Avenida Ayrton Senna e Avenida Lúcio Costa.

Veja estas e outras interdições viárias autorizadas na cidade do Rio de Janeiro, em decorrência de obras, eventos e outros motivos, no boletim de interdições programadas: <http://bit.ly/PrincipaisInterdicoes>



VLT

VLT Carioca | tarifa começou a ser cobrada na terça-feira, 26 de julho

A Prefeitura do Rio informa que a operação comercial do Veículo Leve sobre Trilhos (VLT) começou no dia 26 de julho, terça-feira. O valor da passagem é de R\$ 3,80. Com o Bilhete Único Carioca, o usuário tem direito a fazer até duas viagens de ônibus municipais e uma de VLT no intervalo de duas horas e meia. Atualmente, o VLT liga a Rodoviária Novo Rio ao Aeroporto Santos Dumont, com 16 paradas e conexão com ônibus intermunicipais, metrô e terminal de cruzeiros. A partir de segunda-feira, o horário de operação será ampliado e passa a ser das 7h às 21h.

O VLT adota tecnologia completamente nova no País. O trem não possui catracas ou cobradores. Ao entrar no vagão, o usuário deve validar o cartão em um dos 28 equipamentos instalados no interior do veículo. Mensagem no visor e luz verde acesa confirmam a validação. Quem não for titular de Bilhete Único tem a opção de adquirir o bilhete expresso em qualquer parada do VLT: todas dotadas de terminais de autoatendimento (ATMs). Na aquisição do Bilhete Único Carioca Pré-Pago, será cobrado o valor de R\$ 3 referente ao custo unitário do cartão recarregável. A carga inicial mínima é de R\$ 3,80. As máquinas aceitarão cédulas e moedas. A previsão é que até o dia 5 de agosto as ATMs também passem a aceitar cartão de débito. Não haverá troco nos terminais, e todo o valor carregado será revertido em créditos. O cartão RioCard Jogos Olímpicos 2016 também poderá ser utilizado no modal.

O passageiro deve ficar atento ao saldo do cartão. Na primeira semana de cobrança, haverá equipes de fiscalização em todos os trens para checar o pagamento da passagem em caráter educativo. A partir do dia 2 de agosto, começa a valer a multa de R\$ 170 (Lei Municipal nº 6.065/2016) aplicada por guardas municipais que acompanharão agentes da concessionária. O valor aumenta para R\$ 255 em caso de reincidência (multa mais 50%).

A gratuidade no VLT Carioca está assegurada de acordo com a legislação. Mesmo assim, os passageiros nas seguintes condições devem obrigatoriamente validar o cartão:

- Alunos da rede pública de ensinos Fundamental e Médio do Rio de Janeiro uniformizados e portadores do cartão de gratuidade para estudante.
- Estudantes de universidades portadores do Passe Livre Universitário
- Maiores de 65 anos, de acordo com Lei nº 10.741/2003 e Decreto 5.943, de 18 de outubro de 2006.
- Pessoas com deficiência e acompanhantes legalmente autorizados.
- Doentes crônicos e acompanhantes legalmente autorizados.
- Menores de cinco anos acompanhados de adulto portador de cartão com passagem validada, de acordo com o Decreto Estadual nº 2.522/79 art. 8º. Como nos demais sistemas de transporte público do Município do Rio, este grupo não precisa de cartão.

Assessoria de Comunicação:

Amanda Figueiredo: 2397-0406 / 0438

METRO RIO

O MetrôRio opera normalmente nas linhas 1 e 2.

Linha 4 do Metrô: retornos subterrâneos da Barra liberados ao trânsito

Os dois retornos subterrâneos do 'Novo Viário' da Barra da Tijuca, construídos ao lado da Estação Jardim Oceânico, estão liberados ao trânsito desde 24 de julho. Estes retornos funcionam como alternativa aos retornos existentes sob o Elevado das Bandeiras e a ponte de acesso à Avenida das Américas.

Linha 4 vai transportar 300 mil pessoas por dia

A Linha 4 do Metrô vai unir o Rio, integrar regiões e levar qualidade de vida a milhares de cidadãos. Esta é uma obra do Governo do Estado do Rio de Janeiro e vai transportar, de acordo com a demanda estimada, mais de 300 mil pessoas por dia, retirando das ruas cerca de 2 mil veículos por hora/pico. O projeto representa a execução, de uma só vez, da mesma extensão de metrô subterrâneo construída nas últimas três décadas e foi executada em seis anos, dentro da média mundial. Este é o maior legado em mobilidade que o Rio de Janeiro ganhará com os Jogos Olímpicos.

Assessoria de Comunicação:

(21) 3987-6203/ 3211-6315 – MetrôRio

(21) 99948-2634 – Thiago Magno (das 05h às 14h)

(21) 99936-7392 – Carina Melazzi (das 09h às 18h)

(21) 99493-6481 – Rafael Brakarz (das 10h às 19h)

(21) 99326-9322 – Daniella Bottino (das 15h às 24h)

(21) 99836-7974 – Juliana Leite (gerência)

metrorio@comunicacaomais.com.br

BRT

Prefeitura do Rio inaugura TransOlímpica, 1ª via expressa com BRT

A Prefeitura do Rio inaugurou a TransOlímpica, via expressa que incorpora o sistema BRT e liga o Recreio à Deodoro, sendo um dos principais legados dos Jogos Olímpicos e Paralímpicos Rio 2016 para a mobilidade dos cariocas. Nas Olimpíadas, os serviços regulares do BRT TransOeste e TransCarioca não serão afetados e ficarão disponíveis normalmente aos passageiros. Foram criados quatro serviços especiais, com módulos independentes de embarque para os espectadores olímpicos, disponíveis para quem tiver o RioCard Jogos Rio 2016 (confira a relação no quadro).

Vila Militar – Recreio dos Bandeirantes	Centro Olímpico – Jd. Oceânico	Centro Olímpico – Vicente de Carvalho	Golfe Olímpico – Jd. Oceânico
Intervalo de 3 min	Intervalo de 0,5 min	Intervalo de 2,5 min	Intervalo de 2,5 min
Estações:	Estações:	Estações:	Estações:
<ul style="list-style-type: none"> ✓ Vila Militar ✓ São José de Magalhães Bastos ✓ Mal. Fontenelle ✓ Morro do Outeiro ✓ RioCentro ✓ Olof Palme ✓ Recreio 	<ul style="list-style-type: none"> ✓ Centro Olímpico ✓ BarraShopping ✓ Bosque Marapendi ✓ Jd. Oceânico 	<ul style="list-style-type: none"> ✓ Olof Palme ✓ RioCentro ✓ Morro do Outeiro ✓ Madureira-Manaceia ✓ Vicente de Carvalho 	<ul style="list-style-type: none"> ✓ Golfe Olímpico ✓ BarraShopping ✓ Bosque Marapendi ✓ Jd. Oceânico
Serviço restrito ao corredor Transolímpica 24 horas	Serviço circula pelos corredores Transoeste e Transolímpica 24 horas	Serviço circula pelos corredores Transcarioca e Transolímpica 5h às 2h	Serviço restrito ao corredor Transoeste 5h às 18h (somente nos dias de competição)

Veja todos os detalhes no nosso boletim especial: <http://centrodeoperacoes.rio/bulletins/boletim-6131.pdf>

SUPERVIA

SuperVia oferecerá viagens extras após ensaio da Cerimônia de Abertura das Olimpíadas

A SuperVia terá uma programação especial para atender o retorno do público que vai ao estádio Maracanã assistir ao ensaio geral da Cerimônia de Abertura dos Jogos Rio 2016, que acontecerá no domingo (31/07), às 18h. Após o término do evento, serão realizadas quatro viagens extras que partirão da estação Maracanã, sendo uma para o ramal Japeri, duas para Santa Cruz e uma para Saracuruna. Os trens, todos com ar condicionado, vão parar em todas as estações dos ramais.

Para a ida ao ensaio, os passageiros poderão utilizar os trens da grade horária regular ao longo do dia. Os horários dos trens podem ser consultados no aplicativo oficial da concessionária, no site da empresa (www.supervia.com.br), na seção “Planeje a Sua Viagem” e por meio do SuperVia Fone (0800 726 9494).

Manutenções do fim de semana

Sábado (30/07)

Ramal Japeri

Serão realizados serviços de manutenção na via, até às 19h, no trecho entre as estações Deodoro e Anchieta.

Domingo (31/07)

Ramal Deodoro

Entre 10h e 19h, serão realizados serviços de manutenção na via e em cabos da rede aérea entre Mangueira e Engenho de Dentro. Trens dos ramais Japeri e Santa Cruz com destino à Central do Brasil não realizarão parada nas estações Méier, Engenho Novo, Sampaio e Riachuelo. Passageiros com embarque ou desembarque nessas estações deverão realizar transferência nas estações São Francisco Xavier e Olímpica de Engenho de Dentro, de acordo com o sentido da viagem.

Ramal Japeri

Haverá serviços de manutenção na via, das 9h às 23h, no trecho entre as estações Deodoro e Anchieta.

Segundo a Supervia, os ramais de Santa Cruz, Deodoro, Japeri, Saracuruna e Belford Roxo operam normalmente.

Assessoria de Comunicação:

Fernanda Pereira - (21) 2153.3001

Diego Pessôa - (21) 2153.3002

Manuela Motta - (21) 3626.3778

Flavia Trece - (21) 3626.3701

imprensa.supervia@cdn.com.br

BARCAS

Operação especial das Barcas durante o período Olímpico

A CCR Barcas está preparada para operar simultaneamente aos eventos de vela que serão realizados na Baía de Guanabara durante os Jogos Olímpicos (JO) e Paralímpicos (JP) Rio 2016. Atendendo à determinação da Capitania dos Portos, as embarcações da Concessionária vão navegar, das 11h às 18h, com velocidade reduzida em determinados trechos das viagens. O planejamento prevê também a alteração na rota das linhas do transporte aquaviário durante o período mencionado, o que poderá gerar alteração no tempo previsto de percurso e, conseqüentemente, nos horários de partida.

As interdições na Baía de Guanabara durante os JO 2016 ocorrerão do dia 24 de julho a 19 de agosto, no trecho compreendido do sul da Ponte Rio-Niterói às proximidades da Ilha Rasa. Já no JP 2016, o período de mudanças será entre 31 de agosto e 17 de setembro, e a região com restrições será da cabeceira norte do aeroporto Santos Dumont às proximidades da Boca da Barra. Sempre que houver impacto na operação, os passageiros serão devidamente comunicados através do sistema de som das estações e das embarcações.

🎯 Informações dos aeroportos

A Rio Galeão e a Infraero informam que os aeroportos Internacional Antônio Carlos Jobim e Santos Dumont operam em condições visuais para pousos e decolagens. Até as 10h50 de hoje, todos os 57 voos previstos para o Galeão transcorreram normalmente. No Santos Dumont, todos os 39 voos programados ocorreram normalmente.

🎯 Defesa Civil

A Defesa Civil do município registrou uma ocorrência entre 5h31 e 10h30 deste sábado, 30 de julho. Em caso de emergência, ligue 199.

🎯 Qualidade do Ar

Condições meteorológicas observadas no período:

O transporte de umidade do oceano para o continente manteve a condição de tempo instável na Cidade do Rio de Janeiro, com céu encoberto a nublado e chuva fraca isolada. Diante disto, as concentrações dos poluentes se mantiveram baixas, e a qualidade do ar ficou classificada como boa na maior parte dos pontos monitorados.

Tendência da qualidade do ar para as próximas 24h:

O tempo volta a ficar estável, com céu nublado a parcialmente nublado e elevação das temperaturas, nas próximas 24h. Desta forma, a tendência é as concentrações dos poluentes se elevarem, entretanto, espera-se que a qualidade do ar continue classificada entre boa e regular nos locais monitorados.

ESTAÇÃO DE MONITORAMENTO DA QUALIDADE DO AR	ÍNDICE DE QUALIDADE DO AR (IQA)	POLUENTE DETERMINANTE DO IQA	CLASSIFICAÇÃO DA QUALIDADE DO AR
CENTRO	31	PM ₁₀	BOA
COPACABANA	53	PM ₁₀	REGULAR
SÃO CRISTÓVÃO	20	O ₃	BOA
TIJUCA	44	NO ₂	BOA
IRAJÁ	35	PM ₁₀	BOA
BANGU	52	NO ₂	REGULAR
CAMPO GRANDE	38	PM ₁₀	BOA
PEDRA DE GUARATIBA	35	O ₃	BOA
UNIDADE MÓVEL	TEMPORARIAMENTE DESATIVADA PARA REPOSICIONAMENTO		

LEGENDA O₃ – OZÔNIO PM₁₀ – MATERIAL PARTICULADO NO₂ – DIÓXIDO DE NITROGÊNIO

*Enviado pela SMAC às 16h do dia 29/07/16.

Lagoa Rodrigo de Freitas



Gestão Ambiental do Sistema da Lagoa Rodrigo de Freitas

BOLETIM nº195/2016



PERÍODO 28/07 (12h) a 29/07 (11:59h)

EMIÇÃO 29/07/16 (16h)

DIAGNÓSTICO QUALIDADE DA ÁGUA

Proteção das Comunidades Aquáticas



Estado de EQUILÍBRIO



ESTADO DE EQUILÍBRIO
Condições adequadas para a preservação da vida aquática. [OD ≥ 4mg/L]



ESTADO DE ALERTA
Condições transitórias/instáveis que, caso agravadas, podem comprometer a sobrevivência das comunidades aquáticas. [2 ≤ OD < 4mg/L]



ESTADO CRÍTICO
Condições inadequadas para a preservação da vida aquática, podendo levar à mortandade de peixes. [OD < 2mg/L e/ou variação brusca da Temperatura]

Proteção das Comunidades Aquáticas: Indicação da ocorrência de alterações no equilíbrio do ecossistema que podem levar a mortandade de peixes. Essa classificação é baseada, na concentração de Oxigênio Dissolvido (OD) e na variação da temperatura da água, fundamentais para a vida aquática.

Recreação de Contato Secundário



■ PRÓPRIA ■ IMPRÓPRIA

Atividades de contato secundário permitidas:

ATIVIDADES DESPORTIVAS:

Trecho 1*: remo em todas as suas modalidades;
Tremos 1 e 2*: iatismo (classes "optimist", pinguim e "laser");
Trecho 3*: esqui aquático (segundo regulamento).

ATIVIDADES RECREATIVAS:

a) pedalinhos e barcos sem motor até três metros;
b) barco a motor destinado exclusivamente a passeios turísticos e educação ambiental;

Neste boletim são consideradas as coletas do período de 06/07 a 25/07. A classificação para o contato secundário é baseada na análise dos seis últimos resultados do parâmetro *E. coli*, segundo a Resolução CONAMA 357/2005, para água salobra Classe 2.

*Parâmetros de uso conforme Decreto Municipal nº18.415/2000

Recreação de contato secundário: Atividades em que o contato com a água é esporádico ou acidental e a possibilidade de ingerir água é pequena, como na pesca, na navegação e/ou no iatismo.

Cenários do Plano de Contingência



Cenário 1



Até 1 cenário



Com 2 cenários



Com 3 ou + cenários

Cenário 1 Detecção de lançamento de efluente reativo na presença de Reagente de Nessler (avaliação qualitativa para amônia);

Cenário 2 Lançamento acidental de efluentes (óleos, esgoto, produtos químicos e outros);

Cenário 3 Presença atípica de resíduos sólidos junto às comportas ou no espelho d'água, com necessidade de equipamentos especiais para a retirada;

Cenário 4 Situação de níveis extremos do espelho d'água (superior à 0,80m; inferior à 0,20m datum imbituba);

Cenário 5 Detecção visual de alteração no comportamento da fauna;

Cenário 6 Índice de proteção das comunidades aquáticas em estado de alerta ou crítico (diagnóstico fornecido pela SMAC);

Cenário 7 Detecção visual de mortandade de organismos.

Cenários de Contingência: Situações/Eventos adversos que podem conferir risco à qualidade ambiental da Lagoa e ao seu entorno, conforme estabelecido no Plano de Contingência e Monitoramento da Lagoa.

Mais informações <http://www.rio.rj.gov.br/web/smac/gestao-da-lagoa-rodrigo-de-freitas>

*Boletim enviado pela SMAC às 16h do dia 29/07/16.